

Università degli Studi di Catania - Facoltà di Architettura di Siracusa - Dipartimento ASTRA
Dottorato di Ricerca in *Teoria e Storia della Rappresentazione* - Settore disciplinare ICAR 17

Tesi di Dottorato di Ricerca D.P.R. 11/7/1980 - Ciclo XXIV - Dicembre 2011

Maria Luisa Scozzola

L'archivio Pirrone
Disegni inediti di architettura

(allegato)
Schede dei disegni
parte II



Scuola Nazionale di Dottorato in Scienze della Rappresentazione e del Rilievo

Copyright Dipartimento ASTRA, Siracusa 2008

Tutti i diritti sono riservati:

*nessuna parte di questa pubblicazione può essere riprodotta in alcun modo (comprese fotocopie e microfilms)
senza il permesso del dottorando di ricerca in "Teoria e Storia della Rappresentazione"*

*Scuola Nazionale di Dottorato I ciclo 2006/2008
in Scienze della Rappresentazione e del Rilievo*

Sede centrale di coordinamento
Università degli Studi di Firenze
Direttore
Emma Mandelli

Sedi consorziate
Politecnico di Bari
Università di Catania - Siracusa
Università degli studi "G. D'Annunzio" Chieti - Pescara
Università degli Studi di Firenze
Università degli Studi di Palermo
Università Mediterranea di Reggio Calabria
Università degli Studi di Roma "La Sapienza"

Università degli Studi di Catania – Facoltà di Architettura di Siracusa
Dottorato di Ricerca Teoria e Storia della rappresentazione
XXIV Ciclo - Settore disciplinare ICAR 17

Coordinatore
Giuseppe Pagnano
Collegio del Dottorato
Paola Barbera, Edoardo Dotto, Eugenio Magnano di San Lio,
Pietro Militello, Giuseppe Pagnano, Giacinto Taibi, Cono Terranova,
Lucia Trigilia, Rita Valenti, M. Rosaria Vitale

Dottorando
Maria Luisa Scozzola

Coordinatore del Dottorato
Giuseppe Pagnano

Tutor
Giuseppe Pagnano

Stampato e riprodotto in proprio presso il Dipartimento ASTRA, via Maestranze 99, Siracusa

*Schede dei disegni
parte II*

Progetti di Gianni Pirrone - Concorsi e Attività Professionale (1965 - 1968)**Edificio di civile abitazione in via Leonardo da Vinci a Palermo - (pag. 265)
in coll. con l'ing. Antonino E. Rizzo**

oggetto	inventario	scheda
- Tav. 1: pianta del piano cantinato in scala 1:100.	28-P-01 a/b	277
- Tav 2: pianta del piano negozi in scala 1:100.	28-P-02 a/b	278
- Tav 3: pianta del piano tipo e del piano attico in scala 1:100.	28-P-03 a/b/c	279
- Tav 4: pianta del locale macchine e pianta della copertura in scala 1:100.	28-P-04 a/b	280
- Tav 5: sezione b-b in scala 1:100.	28-P-05 a/b/c	281
- Tav 6: sezione c-c in scala 1:100.	28-P-06 a/b/c	282
- Tav 7: prospetto N-NE in scala 1:100.	28-P-07 a/b/c	283
- Prospetto-sezione a-a in scala 1:100.	28-P-08 a/b	284
- Tav. 9: prospetto E-SE e prospetto O-NO in scala 1:100.	28-P-09 a/b/c	285
- Tav 10: veduta prospettica	28-P-10 a/b	286
- Tav 11: pianta del piano tipo in scala 1:50.	28-P-11 a/b	287
- Tav 12: particolare del prospetto N-NE in scala 1:20.	28-P-12 a/b/c	288
- Tav 13: particolare del prospetto N-NE in scala 1:20.	28-P-13 a/b	289
- Tav 14: particolare del prospetto-sezione a-a in scala 1:20.	28-P-14 a/b	290
- Tav 15: particolare del prospetto-sezione a-a in scala 1:20.	28-P-15 a/b	291
- Pianta del piano stenditoio e pianta della copertura in scala 1:100.	28-P-16	292
- Schemi di infissi.	28-P-17	293
- Pianta e sezione della scala a chiocciola in scala 1:25.	28-P-18 a/b	294
- Pianta e sezione della scala a chiocciola.	28-P-19	295
- Pianta dell'androne in scala 1:50.	28-P-20	296
- Sezioni longitudinali dell'androne in scala 1:50.	28-P-21	297
- Pianta calpestio 1° piano.	28-P-22	298

Casa vacanze ad Altavilla Milicia, Palermo - (pag. 283)
in coll. con Giuseppe Ferla

oggetto	inventario	scheda
<i>1° versione, luglio 1967</i>		
- Planimetria generale in scala 1:2000; pianta piano terra, pianta del primo piano, sezione a-a, sezione b-b, prospetto sud e prospetto nord in scala 1:100.	29-P-01a	299
- Vedute prospettiche.	29-P-01b	300
<i>2° versione, variante maggio 1968</i>		
- Planimetria generale in scala 1:2000; pianta a quota m 14,40 in scala 1:100	29-P-02a	301
- Pianta a quota m 11,40, pianta a quota m 17,50 e sezione b-b in scala 1:100.	29-P-02b	302
- Prospetto nord n-ovest e prospetto sud s-ovest in scala 1:100.	29-P-02c	303
- Veduta prospettica.	29-P-02d	304
<i>3° versione</i>		
- Pianta a quota 0,00, pianta a quota 2,20, pianta a quota 5,20 e pianta a quota 8,65 in scala 1:50.	29-P-03	305
- Pianta del primo piano; pianta scantinato in scala 1:50.	29-P-04	306
- Pianta a quota 2,20 in scala 1:50.	29-P-05	307
- Pianta a quota 5,20 in scala 1:50.	29-P-06	308
- Pianta a quota 8,50 in scala 1:50.	29-P-07	309
- Sezione A-A in scala 1:50.	29-P-08	310
<i>Variante luglio 1969</i>		
- Pianta a quota 5,80 in scala 1:50; veduta prospettica.	29-P-09a	311
- Pianta a quota 8,65 in scala 1:50.	29-P-09b	312
- Sezione in scala 1:50.	29-P-09c	313
- Sezione d-d in scala 1:50.	29-P-09d	314

oggetto	inventario	scheda
<i>Variante 1971</i>		
- Pianta a quota 0,00 e pianta a quota 2,20 in scala 1:50.	29-P-10 a/b	315
- Prospetto nord n-ovest e prospetto sud s-ovest in scala 1:50.	29-P-11 a/b	316
- Sezione a-a in scala 1:50.	29-P-11c	317
- Veduta assonometrica in scala 1:50.	29-P-12 a/b	318
<i>Disegni di dettaglio [1969-1971]</i>		
- Schemi di infissi del piano scantinato e del piano <i>zona notte</i> in scala 1:50.	29-P-13a	319
- Schemi di infissi del piano <i>zona soggiorno</i> in scala 1:50.	29-P-13b	320
- Dettaglio del cancello in scala 1:20.	29-P-14	321
<i>Esecutivi c.a.</i>		
- Esecutivi dei c.a. dei solai e delle travi a piano strada e copertura (copia eliografica).	29-P-15	322

Edificio di civile abitazione in via Lulli a Palermo

oggetto	inventario	scheda
<i>1° versione dicembre 1967 - copie eliografiche</i>		
- Tav. 1, pianta del piano scantinato in scala 1:100.	30-P-01	323
- Tav. 2, pianta del piano terreno in scala 1:100.	30-P-02	324
- Tav. 3, pianta del primo piano e pianta del piano tipo in scala 1:100.	30-P-03	325
- Tav. 4, pianta del piano attico e pianta della copertura in scala 1:100.	30-P-04	326
- Tav. 5, sezione B-B in scala 1:100.	30-P-05	327
- Tav. 6, prospetto su via Lulli (ora via Campolo) in scala 1:100.	30-P-06	328

oggetto	inventario	scheda
- Tav. 7, prospetto laterale interno in scala 1:100.	30-P-07	329
- Tav. 8, retrospetto in scala 1:100.	30-P-08	330
- Tav. 9, prospetto su via Galilei in scala 1:100.	30-P-09	331
Veduta prospettica	30-P-10	332
- <i>Variante al progetto, febbraio 1969 - copia eliografica</i>		
Tav. 2, pianta del piano terreno in scala 1:100.	30-P-11	333

Riconfigurazione di un edificio di civile abitazione in via La Marmora a Palermo - (pag. 311)
in coll. con Giuseppe Ferla

oggetto	inventario	scheda
<i>Variante 1° versione, 1968 - proprietà: Nella Celano</i>		
- Stralcio del P.R.G. in scala 1:2000; piano scantinato, piano terra,	31-P-01	334
- piano tipo, sezione A-B e prospetto su via La Marmora in scala		
- 1:100 (copia eliografica).		
<i>Versione intermedia [1968] - proprietà: Rappa e Salomone</i>		
- Pianta del piano scantinato, pianta del piano terra, pianta pel	31-P-02	335
piano tipo (app. singolo), pianta del piano tipo (2 app.) e pianta		
del piano attico in scala 1:100.		
<i>2° versione [1968], proprietà: Rappa e Salomone</i>		
- Stralcio del P.R.G. in scala 1:2000; pianta del piano scantinato e	31-P-03a	336
pianta del piano terra in scala 1:100.		
- Pianta pel piano tipo (app. singolo) e pianta del piano tipo (2	31-P-03b	337
app.) in scala 1:100.		
- Pianta del piano attico in scala 1:100.	31-P-03 c/d	338
- Sezione A-B in scala 1:100.	31-P-03e	339
- Prospetto su via La Marmora in scala 1:100.	31-P-03f	340
- Prospetto su via La Marmora in scala 1:100.	31-P-04	341
- Veduta prospettica.	31-P-05	342

Complesso di edifici di civile abitazione in viale Michelangelo a Palermo - (pag. 317)
in coll. con Giuseppe Ferla

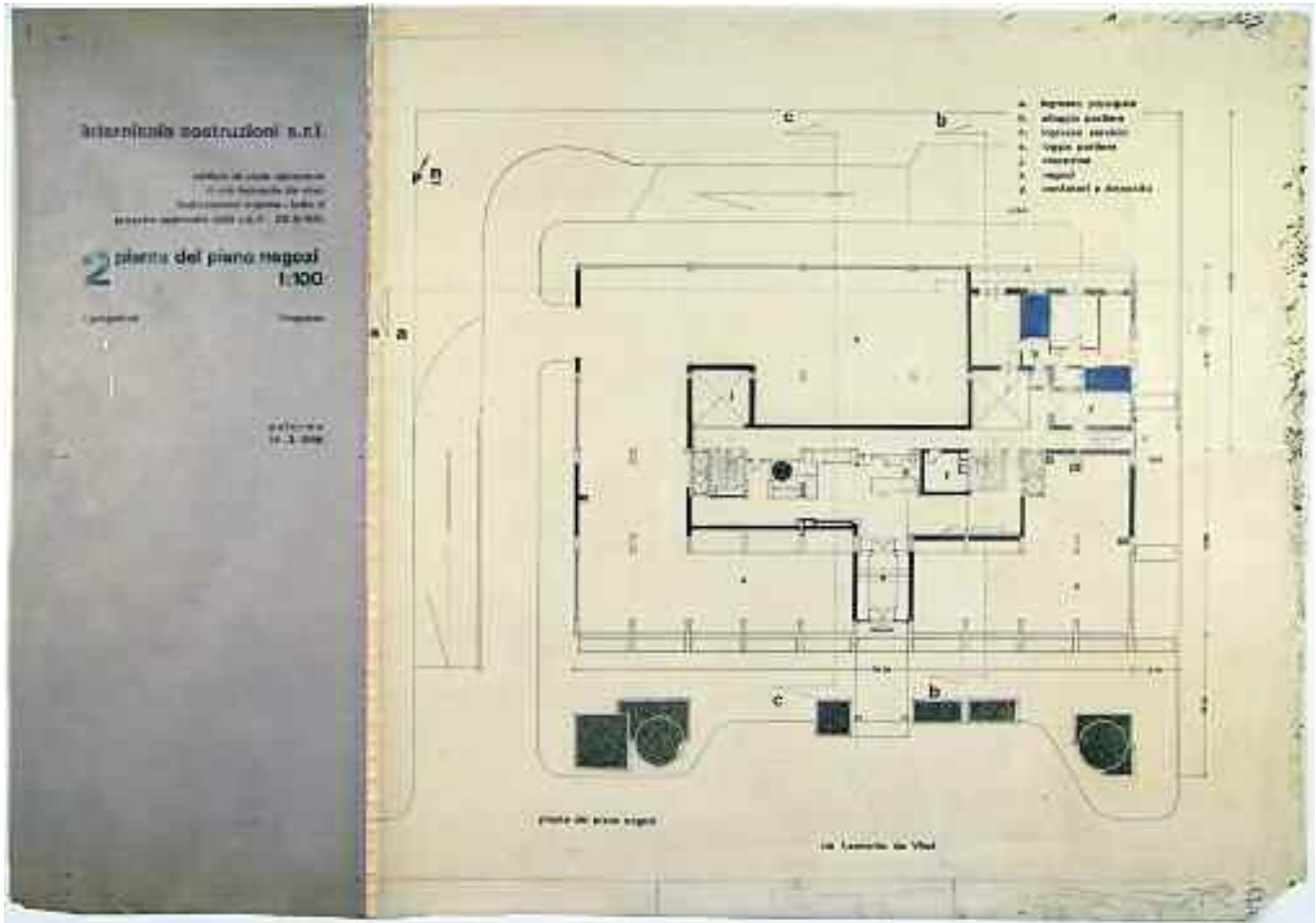
oggetto	inventario	scheda
<i>Piano di lottizzazione aprile 1968</i>		
- Piano quotato in scala 1:500.	32-P-01a	343
- Planimetria in scala 1:500.	32-P-01b	344
- Profili regolatori in scala 1:500.	32-P-01c	345
- Planimetria in scala 1:500.	32-P-01d	346
- Veduta prospettica aerea.	32-P-01e	347
- Tav. a: Piano di lottizzazione: stralcio P.R.G. in scala 1:5000; stralcio catastale in scala 1:4000; planimetria del perimetro, piano quotato, planimetria, profili regolatori e veduta assonometrica in scala 1:500 (copia eliografica).	32-P-02	348
<i>1° versione luglio 1968</i>		
- Tav. a 11: Stralcio PRG in scala 1:5000; stralcio catastale in scala 1:4000; planimetria del perimetro e planimetria generale in scala 1:500 (copia eliografica).	32-P-03	349
- Tav a 21: pianta del piano scantinato e del piano terra dell'edificio A-D-E in scala 1:100 (copia eliografica).	32-P-04	350
- Tav a 22: pianta 1° e 2° piano dell'edificio A-D-E in scala 1:100 (copia eliografica).	32-P-05	351
- Tav a 23: prospetti e sezione dell'edificio A-D-E in scala 1:100 (copia eliografica).	32-P-06	352
- Tav a 23: prospetti e sezione dell'edificio A-D-E in scala 1:100 (copia eliografica) <i>con modifiche.</i>	32-P-07	353
- Tav a 31: pianta piano scantinato dell'edificio B-C in scala 1:100.	32-P-08 a/b	354
- Tav a 32: pianta del piano terra dell'edificio B-C in scala 1:100 (copia eliografica).	32-P-09	355
- Tav a 33: pianta del primo piano dell'edificio B-C in scala 1:100.	32-P-10 a/b/c	356
- Tav a 34: pianta del secondo piano dell'edificio B-C scala 1:100.	32-P-11 a/b/c	357
- Tav a 35: prospetti e sezione dell'edificio B-C in scala 1:100 (copia eliografica).	32-P-12	358
- Pianta parziale del secondo piano dell'edificio B-C scala 1:100.	32-P-13	359

oggetto	inventario	scheda
<i>Versione intermedia</i>		
- Pianta del piano scantinato [dell'edificio C] in scala 1:100.	32-P-14	360
- Pianta [del piano seminterrato dell'edificio C] in scala 1:100.	32-P-15	361
- Pianta [del piano terra dell'edificio C] in scala 1:100.	32-P-16	362
- Pianta del piano terra [dell'edificio C] in scala 1:100.	32-P-17	363
- Pianta [primo piano dell'edificio C] in scala 1:100.	32-P-18	364
- Pianta secondo piano [dell'edificio C] in scala 1:100.	32-P-19	365
- Pianta [secondo piano dell'edificio C] in scala 1:100.	32-P-20	366
- Pianta del terzo piano attico [dell'edificio C] in scala 1:100.	32-P-21	367
- Pianta del terzo piano attico [dell'edificio C] in scala 1:100.	32-P-22	368
- Prospetto [dell'edificio C] in scala 1:100.	32-P-23	369
- Prospetto [dell'edificio C] in scala 1:100.	32-P-24	370
<i>Variante al progetto approvato il 24-08-1968</i>		
- Stralcio dalla variante n. 116 P.R.G.C. in scala 1:5000; stralcio catastale in scala 1:4000; perimetro dell'area di progetto in scala 1:500 e dati dimensionali.	32-P-25 a/b/c	371
- Planimetria con rete fognaria in scala 1:500.	32-P-25d	372
- Planimetria generale in scala 1:500.	32-P-25e	373
- Planimetria della sistemazione esterna	32-P-26	374
- Pianta del piano seminterrato dell'edificio A-E in scala 1:500 (copia eliografica).	32-P-27	375
- Pianta del piano rialzato dell'edificio A-E in scala 1:500 (copia eliografica).	32-P-28	376
- Pianta del primo piano dell'edificio E in scala 1:100.	32-P-29 a/b	377
- Pianta del primo piano dell'edificio A in scala 1:100.	32-P-29 c/d	378
- Pianta del secondo piano dell'edificio E in scala 1:100.	32-P-29e	379
- Prospetto longitudinale interno dell'edificio A-E in scala 1:100.	32-P-30 a/b/c/d	380
- Prospetto dell'edificio A in scala 1:100.	32-P-30e	381
- Prospetto dell'edificio E in scala 1:100.	32-P-30f	382

oggetto	inventario	scheda
- Sezione dell'edificio E in scala 1:100.	32-P-30g	383
- Prospetto dell'edificio E in scala 1:100.	32-P-31 a/b	384
- Prospetti dell'edificio A-E in scala 1:100.	32-P-31 c/d/e	385
- Prospetto dell'edificio A in scala 1:100.	32-P-31f	386
- Pianta del piano seminterrato dell'edificio B in scala 1:100.	32-P-32 a/b	387
- Pianta del piano rialzato dell'edificio B in scala 1:100.	32-P-33 a/b/c/d	388
- Pianta del primo piano dell'edificio B in scala 1:100.	32-P-34 a/b/c/d	389
- Pianta del secondo piano dell'edificio B in scala 1:100.	32-P-35	390
- Prospetto longitudinale dell'edificio B in scala 1:100.	32-P-36 a/b/c	391
- Prospetto longitudinale interno dell'edificio B in scala 1:100.	32-P-37 a/b/c	392
- Prospetto laterale dell'edificio B in scala 1:100.	32-P-37d	393
- Sezione dell'edificio B in scala 1:100.	32-P-37e	394
- Pianta del piano seminterrato dell'edificio C in scala 1:100.	32-P-38 a/b	395
- Pianta del piano rialzato dell'edificio C in scala 1:100.	32-P-39 a/b	396
- Prospetti dell'edificio C in scala 1:100.	32-P-40 a/b/c	397
- Prospetto longitudinale dell'edificio C in scala 1:100.	32-P-41 a/b	398
- Prospetto laterale dell'edificio C in scala 1:100.	32-P-41c	399
- Sezione dell'edificio C in scala 1:100.	32-P-41d	400
- Pianta piano seminterrato e piano rialzato dell'edificio D in scala 1:100 (copia eliografica).	32-P-42	401
<i>Vedute prospettiche</i>		
- Veduta prospettica dell'edificio D	32-P-43	402
- Veduta prospettica dell'edificio D (copia eliografica)	32-P-44	403
- Veduta prospettica dell'edificio D	32-P-45	404
- Veduta prospettica dal viale Michelangelo	32-P-46	405
<i>Varianti</i>		
- Variante negozi su prospetto su Viale Michelangelo in scala 1:100 (copia eliografica).	32-P-47	406

oggetto	inventario	scheda
- Variante negozi su prospetto su viale Michelangelo in scala 1:50.	32-P-48 a/b	407
<i>Disegni esecutivi</i>		
- Profili esterni del piano seminterrato dell'edificio A-E scala 1:50.	32-P-49	408
- Profili esterni del primo piano dell'edificio A-(E) in scala 1:50.	32-P-50	409
- Profili esterni del piano copertura dell'edificio A-(E) scala 1:50.	32-P-51	410
- Profili esterni del piano rialzato e del primo piano dell'edificio E in scala 1:50.	32-P-52 a/b	411
- Profili esterni del piano copertura e del secondo piano dell'edificio A-(E) in scala 1:50.	32-P-53 a/b	412
- Profili esterni del piano seminterrato dell'edificio B in scala 1:50.	32-P-54 a/b	413
- Profili esterni del primo piano dell'edificio B in scala 1:50.	32-P-55 a/b	414
- Profili esterni del piano copertura dell'edificio B in scala 1:50.	32-P-56	415
- Profili esterni del piano terra dell'edificio C in scala 1:50.	32-P-57	416
- Profili esterni del primo piano dell'edificio C in scala 1:50.	32-P-58	417
- Profili esterni del piano secondo dell'edificio C in scala 1:50.	32-P-59	418
- Profili esterni del piano copertura dell'edificio C in scala 1:50.	32-P-60	419

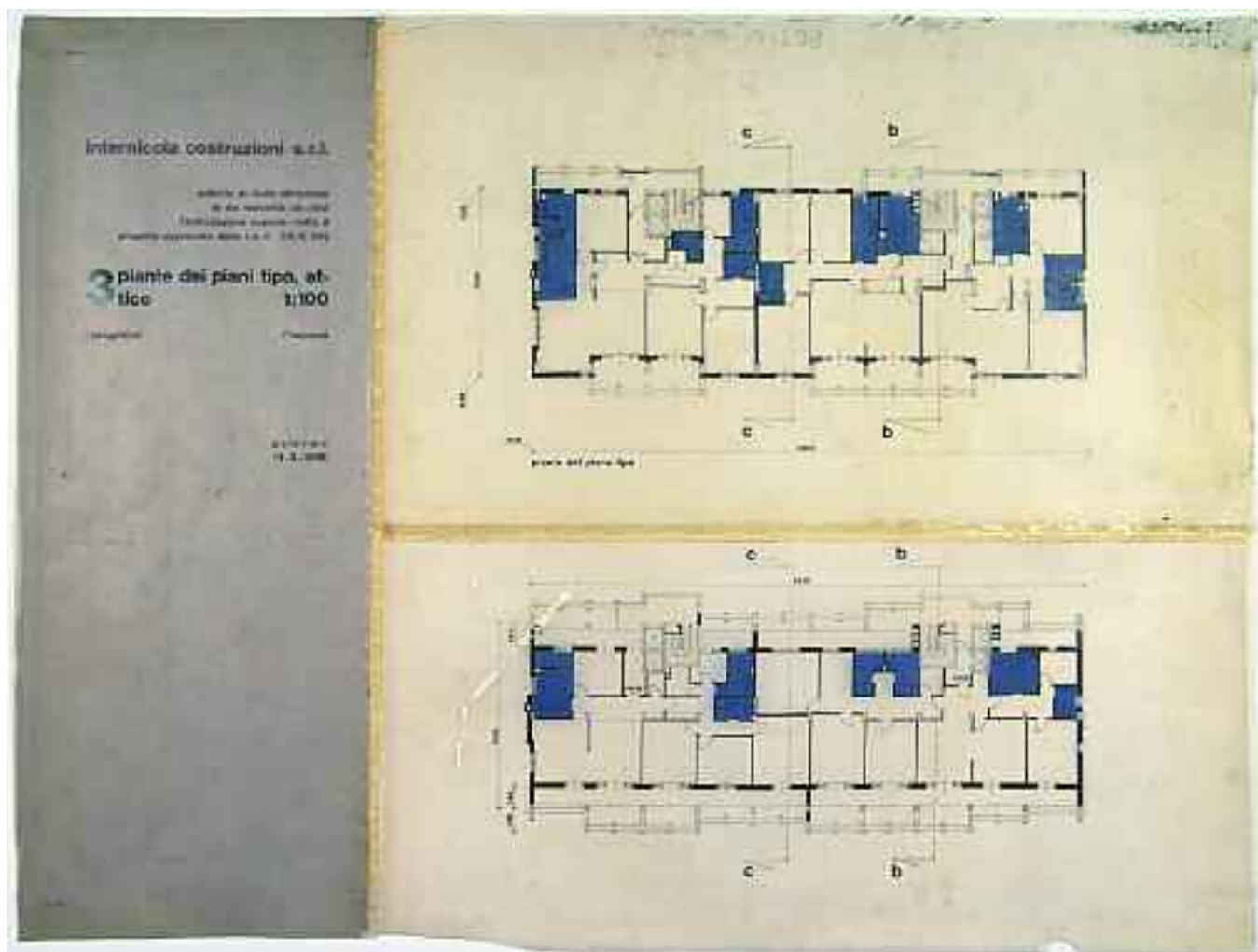
*Scheda 278 - Edificio di civile abitazione in via Leonardo da Vinci a Palermo
in coll. con l'ing. Antonino E. Rizzo*



<i>foglio a</i> scheda 278	<i>foglio b</i> scheda 278
-------------------------------	-------------------------------

<i>Supporto</i>	Controlucido <i>foglio a</i> ; carta da lucido <i>foglio b</i> .
<i>Dimensioni</i>	mm 260x640 <i>foglio a</i> ; mm 660x640 <i>foglio b</i> .
<i>Cornice</i>	Non presente <i>foglio a</i> ; filetto sup e inf. a matita con segni a mm 210 nel filetto inf. <i>foglio b</i> .
<i>Tecnica</i>	Controlucido <i>foglio a</i> ; china e retino <i>foglio b</i> .
<i>Metodo</i>	Proiezioni ortogonali.
<i>Oggetto</i>	Pianta del “piano negozi” in scala 1:100.
<i>Autore</i>	Studio Pirrone.
<i>Firma o sigla</i>	Non presente.
<i>Datazione</i>	«Palermo 14.3.1966» indicata a CD nel <i>foglio a</i> .
<i>Iscrizioni</i>	Nel <i>foglio a</i> : in AC «Internicola costruzioni s.r.l.», «edificio di civile abitazione in via Leonardo da Vinci (lottizzazione cupane – lotto di progetto approvato dalla C.e. il 26.6.'64)», «2», «pianta del piano negozi», «1:100», «i progettisti», «l'impresa»; a CD «Palermo 14.3.1966»; nel <i>foglio b</i> : in BS «pianta del piano negozi»; in BC «via Leonardo da Vinci»; legenda in AD «a. ingresso principale; b. alloggio portiere; c. ingresso servizio; e. loggia portiere; j. chiostrina; x. negozi; y. contatori e deposito» con trasferibili.
<i>Inventario</i>	28-P-02 a/b.
<i>Bibliografia</i>	Inedito; (un ridisegno della pianta è pubblicato in G. Aloï, <i>Case d'abitazione</i> , Hoepli, Milano 1971, p. 216).
<i>Note</i>	La tavola è costituita dal <i>foglio a</i> della testata e dal <i>foglio b</i> del disegno assemblati con nastro eliografico; il disegno è parzialmente quotato ed è indicata la funzione degli ambienti mediante lettere riferite alla legenda in AD; in AS è indicato l'orientamento; il supporto presenta il bordo inf. tagliato irregolarmente con una lacuna all'angolo in BD. E' presente in archivio una copia eliografica della tavola di mm 836x597 piegata in mm 210x310 con aggiunto in AS «4» a matita e «26» stampato con inchiostro grigio; nella legenda in AD sono aggiunti a matita dei numeri progressivi da 1 a 7 davanti alle lettere e di seguito scritto a matita «8 rampa autorimessa» (n. inv. 28-P-02 bis).

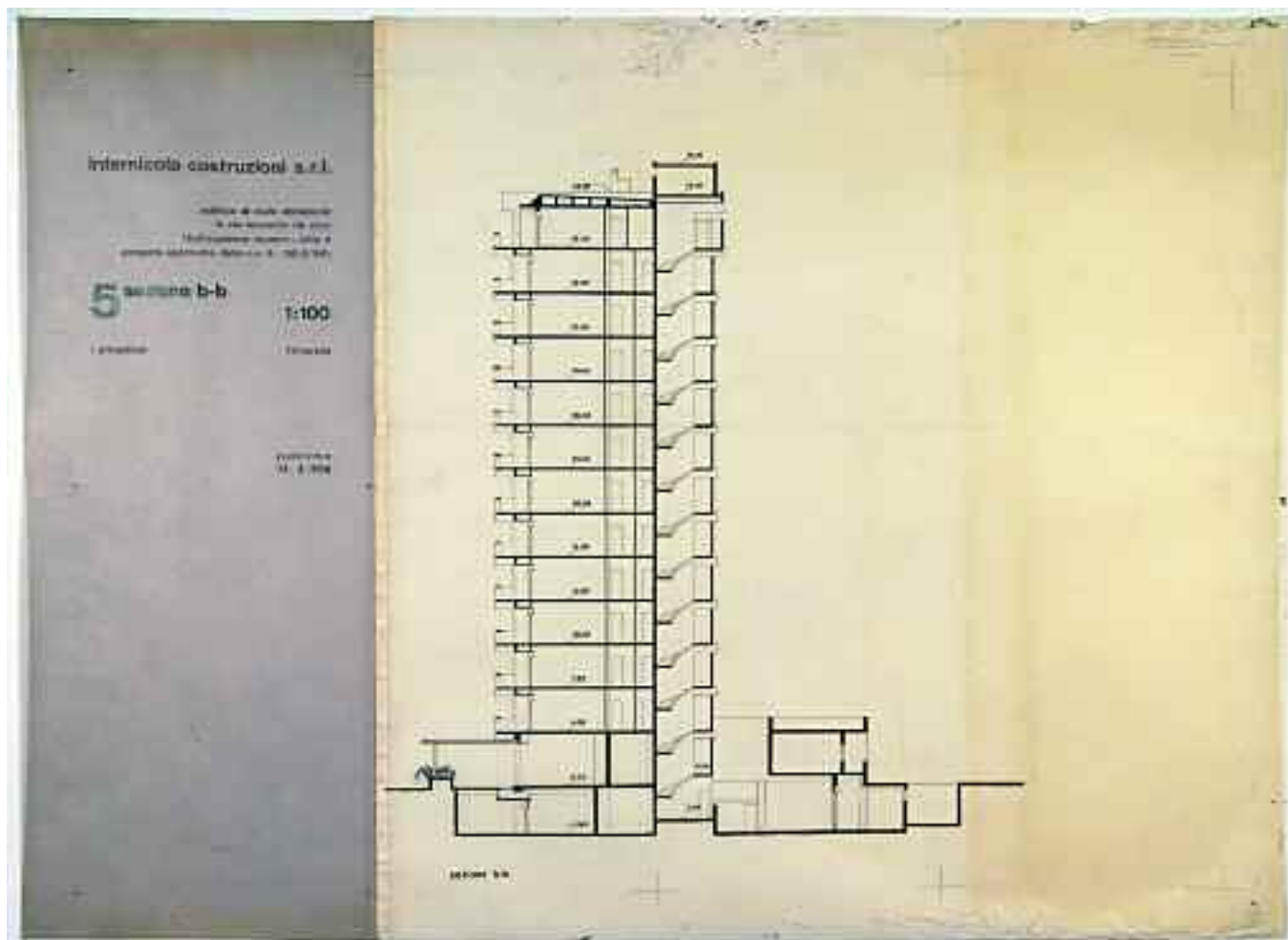
*Scheda 279 - Edificio di civile abitazione in via Leonardo da Vinci a Palermo
in coll. con l'ing. Antonino E. Rizzo*



<i>foglio a scheda 279</i>	<i>foglio b scheda 279</i>
	<i>foglio c scheda 279</i>

<i>Supporto</i>	Controlucido <i>foglio a</i> ; carta da lucido <i>fogli b e c</i> .
<i>Dimensioni</i>	mm 245x660 <i>foglio a</i> ; mm 625x365 <i>foglio b</i> ; mm 625x295 <i>foglio c</i> .
<i>Cornice</i>	Non presente.
<i>Tecnica</i>	Controlucido <i>foglio a</i> ; china e retino <i>fogli b e c</i> .
<i>Metodo</i>	Proiezioni ortogonali.
<i>Oggetto</i>	Pianta del piano tipo in scala 1:100 <i>foglio b</i> ; pianta del piano attico in scala 1:100 <i>foglio c</i> .
<i>Autore</i>	Studio Pirrone.
<i>Firma o sigla</i>	Non presente.
<i>Datazione</i>	«Palermo 14.3.1966» indicata a CD nel <i>foglio a</i> .
<i>Iscrizioni</i>	Nel <i>foglio a</i> : in AC «Internicola costruzioni s.r.l.», «edificio di civile abitazione in via leonardo da vinci (lottizzazione cupane – lotto di progetto approvato dalla C.e. il 26.6.'64)», «3», «pianta dei piani tipo, attico», «1:100», «i progettisti», «l'impresa»; a CD «Palermo 14.3.1966»; nel <i>foglio b</i> : in BS «pianta del piano tipo»; in AC «RETINI nei servizi» a matita; nel <i>foglio c</i> : non presenti.
<i>Inventario</i>	28-P-03 a/b/c.
<i>Bibliografia</i>	Inedito; (un ridisegno della pianta del piano tipo e di quella del piano attico - con orientamento e scala metrica - sono pubblicate in G. Aloï, <i>Case d'abitazione</i> , Hoepli, Milano 1971, p. 216).
<i>Note</i>	La tavola è costituita dal <i>foglio a</i> della testata e dai <i>fogli b e c</i> dei disegni, assemblati con nastro adesivo; i disegni sono parzialmente quotati e nei servizi è applicato del retino blu; nel bordo sup. del <i>foglio b</i> sono presenti prove di pennino a china; il bordo inf. del supporto assemblato è tagliato irregolarmente. E' presente in archivio una copia eliografica della tavola di mm 843x595 piegata in mm 210x310 con scritto a matita «4», «Fatto» in alto a sin. e stampato con inchiostro grigio in alto a sin. «26» (n. inv. 28-P-03 bis).

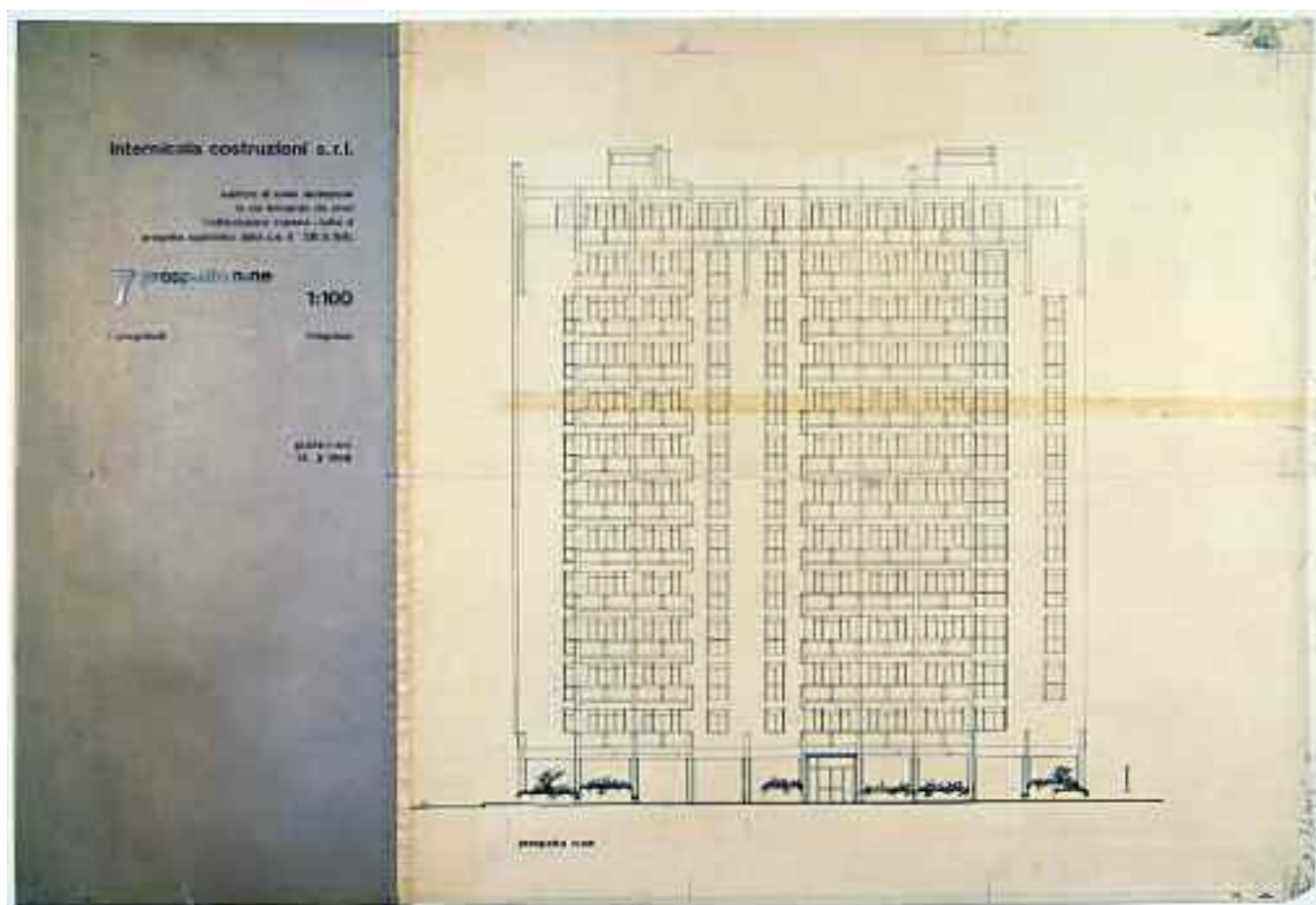
*Scheda 281 - Edificio di civile abitazione in via Leonardo da Vinci a Palermo
in coll. con l'ing. Antonino E. Rizzo*



<i>foglio a</i> scheda 281	<i>foglio b</i> scheda 281
	<i>foglio c</i> scheda 281

<i>Supporto</i>	Controlucido <i>foglio a</i> ; carta da lucido <i>fogli b e c</i> .
<i>Dimensioni</i>	mm 250x675 <i>foglio a</i> ; mm 670x296 <i>foglio b</i> ; mm 670x379 <i>foglio c</i>
<i>Cornice</i>	Non presente.
<i>Tecnica</i>	Controlucido <i>foglio a</i> ; china <i>fogli b e c</i> .
<i>Metodo</i>	Proiezioni ortogonali.
<i>Oggetto</i>	Sezione b-b in scala 1:100 <i>fogli b e c</i> .
<i>Autore</i>	Studio Pirrone.
<i>Firma o sigla</i>	Non presente.
<i>Datazione</i>	«Palermo 14.3.1966» indicata a CD nel <i>foglio a</i> .
<i>Iscrizioni</i>	Nel <i>foglio a</i> : in AC «Internicola costruzioni s.r.l.», «edificio di civile abitazione in via leonardo da vinci (lottizzazione cupane – lotto di progetto approvato dalla C.e. il 26.6.'64)», «5», «sezione b-b», «1:100», «i progettisti», «l'impresa»; a CD «Palermo 14.3.1966»; nel <i>foglio b</i> : non presenti; nel <i>foglio c</i> : in BS «sezione b-b».
<i>Inventario</i>	28-P-05 a/b/c.
<i>Bibliografia</i>	Inedito; (un ridisegno della sezione - privo di quote di interpiano - è pubblicato in G. Aloï, <i>Case d'abitazione</i> , Hoepli, Milano 1971, p. 218).
<i>Note</i>	La tavola è costituita dal <i>foglio a</i> della testata e dai <i>fogli b e c</i> del disegno assemblati con nastro eliografico; il disegno presenta quote di interpiano; in BD e in alto sono presenti prove di pennino a china; il supporto risulta a des. alterato nella pigmentazione. E' presente in archivio una copia eliografica della tavola di mm 843x596 piegata in mm 210x310 con scritto in AS «4», «Fatto» a matita e «26» stampato con inchiostro grigio (n. inv. 28-P-05 bis).

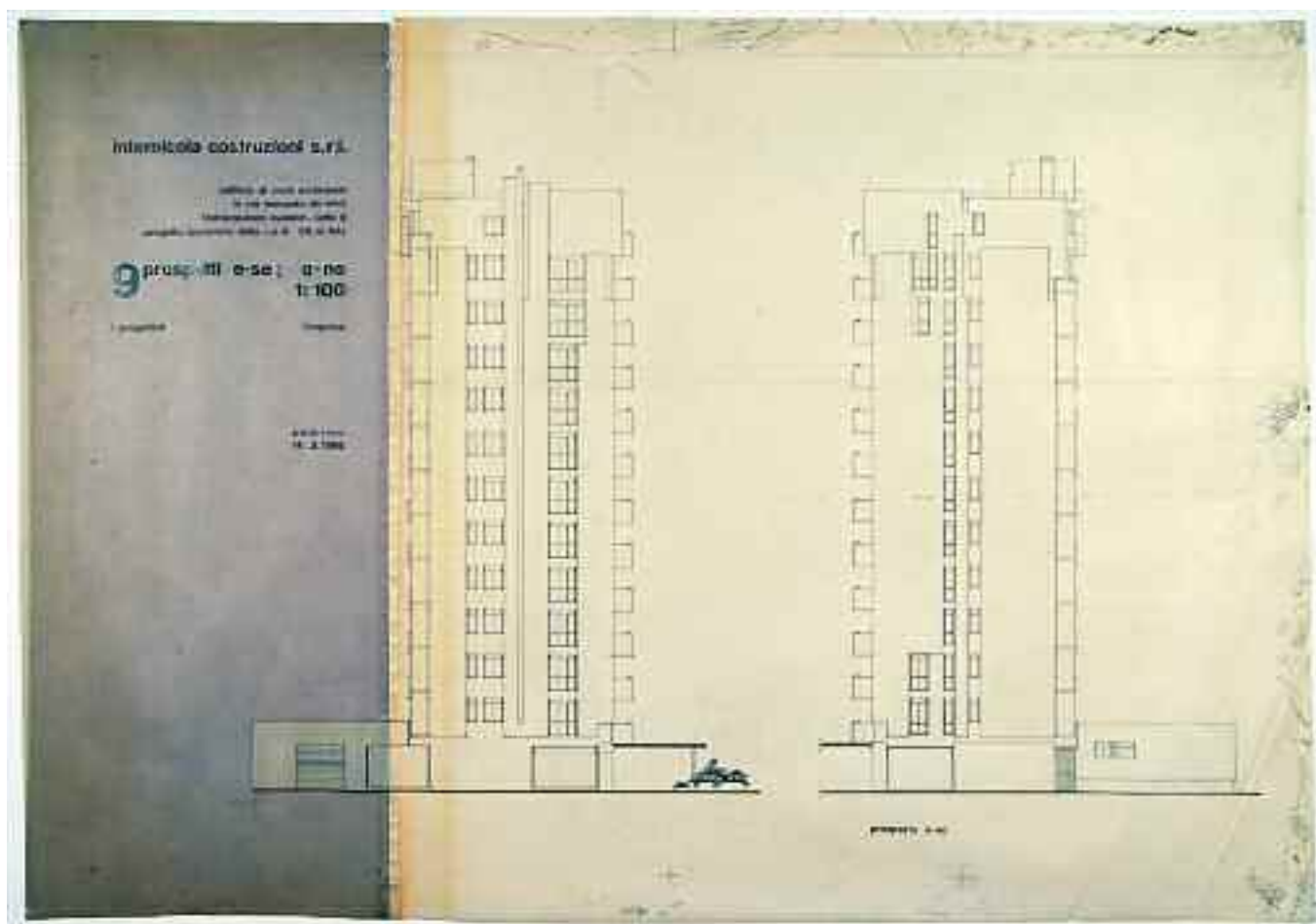
*Scheda 283 - Edificio di civile abitazione in via Leonardo da Vinci a Palermo
in coll. con l'ing. Antonino E. Rizzo*



<i>foglio a</i> scheda 283	<i>foglio b</i> scheda 283
	<i>foglio c</i> scheda 283

<i>Supporto</i>	Controlucido <i>foglio a</i> ; carta da lucido <i>fogli b e c</i> .
<i>Dimensioni</i>	mm 269x625 <i>foglio a</i> ; mm 645x342 <i>foglio b</i> ; mm 645x301 <i>foglio c</i> .
<i>Cornice</i>	Non presente <i>fogli a e b</i> ; filetto inf. a matita <i>foglio c</i> .
<i>Tecnica</i>	Controlucido <i>foglio a</i> ; china <i>fogli b e c</i> .
<i>Metodo</i>	Proiezioni ortogonali.
<i>Oggetto</i>	Prospetto N-NE in scala 1:100 <i>fogli b e c</i> .
<i>Autore</i>	Studio Pirrone.
<i>Firma o sigla</i>	Non presente.
<i>Datazione</i>	«Palermo 14.3.1966» indicata a CD del <i>foglio a</i> .
<i>Iscrizioni</i>	Nel <i>foglio a</i> : in AC «Internicola costruzioni s.r.l.», «edificio di civile abitazione in via leonardo da vinci (lottizzazione cupane – lotto di progetto approvato dalla C.e. il 26.6.'64)», «7», «prospetto n-ne», «1:100», «i progettisti», «l'impresa»; a CD «Palermo 14.3.1966»; nel <i>foglio c</i> : in BS «prospetto n-ne»; in BS impresso nel supporto «Diamant. - extra MARKE - DIAMANT 2613 E».
<i>Inventario</i>	28-P-07 a/b/c.
<i>Bibliografia</i>	Inedito; (un ridisegno del prospetto - con la zona degli infissi campita in nero - è pubblicato in G. Aloï, <i>Case d'abitazione</i> , Hoepli, Milano 1971, p. 217).
<i>Note</i>	La tavola è costituita dal <i>foglio a</i> della testata e dai <i>fogli b e c</i> del disegno assemblati con nastro eliografico; nel <i>foglio b</i> sono presenti prove di pennino a china in AD; nel <i>foglio b</i> è presente una striscia bruna orizzontale. E' presente in archivio una copia eliografica della tavola di mm 840x595 piegata in mm 210x310 con scritto a matita «4», «Fatto» in AS e «26» stampato con inchiostro grigio in AS (n. inv. 28-P-07 bis).

*Scheda 285 - Edificio di civile abitazione in via Leonardo da Vinci a Palermo
in coll. con l'ing. Antonino E. Rizzo*



<i>foglio a</i> scheda 285	<i>foglio b</i> scheda 285
	<i>foglio c</i> scheda 285

<i>Supporto</i>	Controlucido <i>foglio a</i> ; carta da lucido <i>fogli b e c</i> .
<i>Dimensioni</i>	mm 265x650 <i>foglio a</i> ; mm 667x260 <i>foglio b</i> ; mm 667x390 <i>foglio c</i> .
<i>Cornice</i>	Non presente <i>foglio a e c</i> ; filetto sup. a matita con segni a mm 210 <i>foglio b</i> .
<i>Tecnica</i>	Controlucido <i>foglio a</i> ; china <i>fogli b e c</i> .
<i>Metodo</i>	Proiezioni ortogonali.
<i>Oggetto</i>	Prospetto E-SE e prospetto O-NO in scala 1:100 <i>fogli b e c</i> .
<i>Autore</i>	Studio Pirrone.
<i>Firma o sigla</i>	Non presente.
<i>Datazione</i>	«Palermo 14.3.1966» indicata a CD nel <i>foglio a</i> .
<i>Iscrizioni</i>	Nel <i>foglio a</i> : in AC «Internicola costruzioni s.r.l.», «edificio di civile abitazione in via leonardo da vinci (lottizzazione cupane – lotto di progetto approvato dalla C.e. il 26.6.'64)», «9», «prospetti e-se; o-no», «1:100», «i progettisti», «l'impresa»; a CD «Palermo 14.3.1966». Nel <i>foglio b</i> : non presenti. Nel <i>foglio c</i> : in BC «prospetto o-no».
<i>Inventario</i>	28-P-09 a/b/c.
<i>Bibliografia</i>	Inedito; (un ridisegno dei prospetti - con la zona degli infissi campita in nero - è pubblicato in G. Aloï, <i>Case d'abitazione</i> , Hoepli, Milano 1971, p. 217).
<i>Note</i>	La tavola è costituita dal <i>foglio a</i> della testata e dai <i>fogli b e c</i> del disegno, assemblati con nastro eliografico; il disegno del prospetto e-se, nella parte inferiore è incastonato con il controlucido della testata; nel bordo sup. del <i>foglio b</i> e nel bordo des. del <i>foglio c</i> sono presenti prove di pennino a china. E' presente in archivio una copia eliografica della tavola di mm 884x594 piegata in mm 210x310 con scritto in AS: «4», «Fatto» a matita, «26» stampato con inchiostro grigio, «in piazza unità d'Italia» con colore a matita verde (n. inv. 28-P-09 bis).

*Scheda 286 - Edificio di civile abitazione in via Leonardo da Vinci a Palermo
in coll. con l'ing. Antonino E. Rizzo*

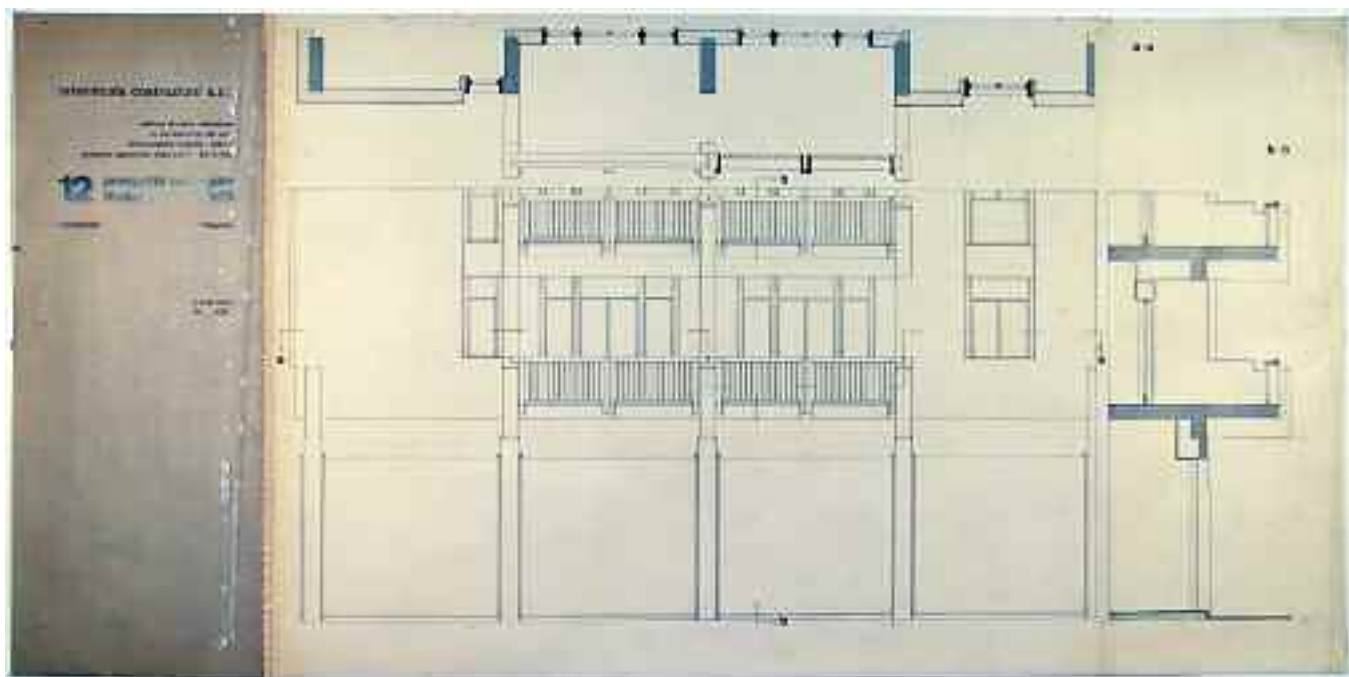


foglio a
scheda 286

foglio b
scheda 286

<i>Supporto</i>	Controlucido <i>foglio a</i> ; carta da lucido <i>foglio b</i> .
<i>Dimensioni</i>	mm 245x635 <i>foglio a</i> ; mm 657x635 <i>foglio b</i> .
<i>Cornice</i>	Non presente <i>foglio a</i> ; filetto inf. a matita con segni a distanza di mm 210 <i>foglio b</i> .
<i>Tecnica</i>	Controlucido <i>foglio a</i> ; china , matita, colore grigio a matita e retino colorato <i>foglio b</i> .
<i>Metodo</i>	Prospettiva.
<i>Oggetto</i>	Veduta prospettica.
<i>Autore</i>	Studio Pirrone.
<i>Firma o sigla</i>	Non presente.
<i>Datazione</i>	«Palermo 14.3.1966» indicata a CD del <i>foglio a</i> .
<i>Iscrizioni</i>	Nel <i>foglio a</i> : in AC «Internicola costruzioni s.r.l.», «edificio di civile abitazione in via leonardo da vinci (lottizzazione cupane – lotto di progetto approvato dalla C.e. il 26.6.'64)», «10», «prospettiva», «i progettisti», «l'impresa»; a CD «Palermo 14.3.1966».
<i>Inventario</i>	28-P-10 a/b.
<i>Bibliografia</i>	Inedito.
<i>Note</i>	La tavola è costituita dal <i>foglio a</i> della testata e dal <i>foglio b</i> del disegno assemblati con nastro adesivo; il supporto presenta un parziale distacco del retino applicato.

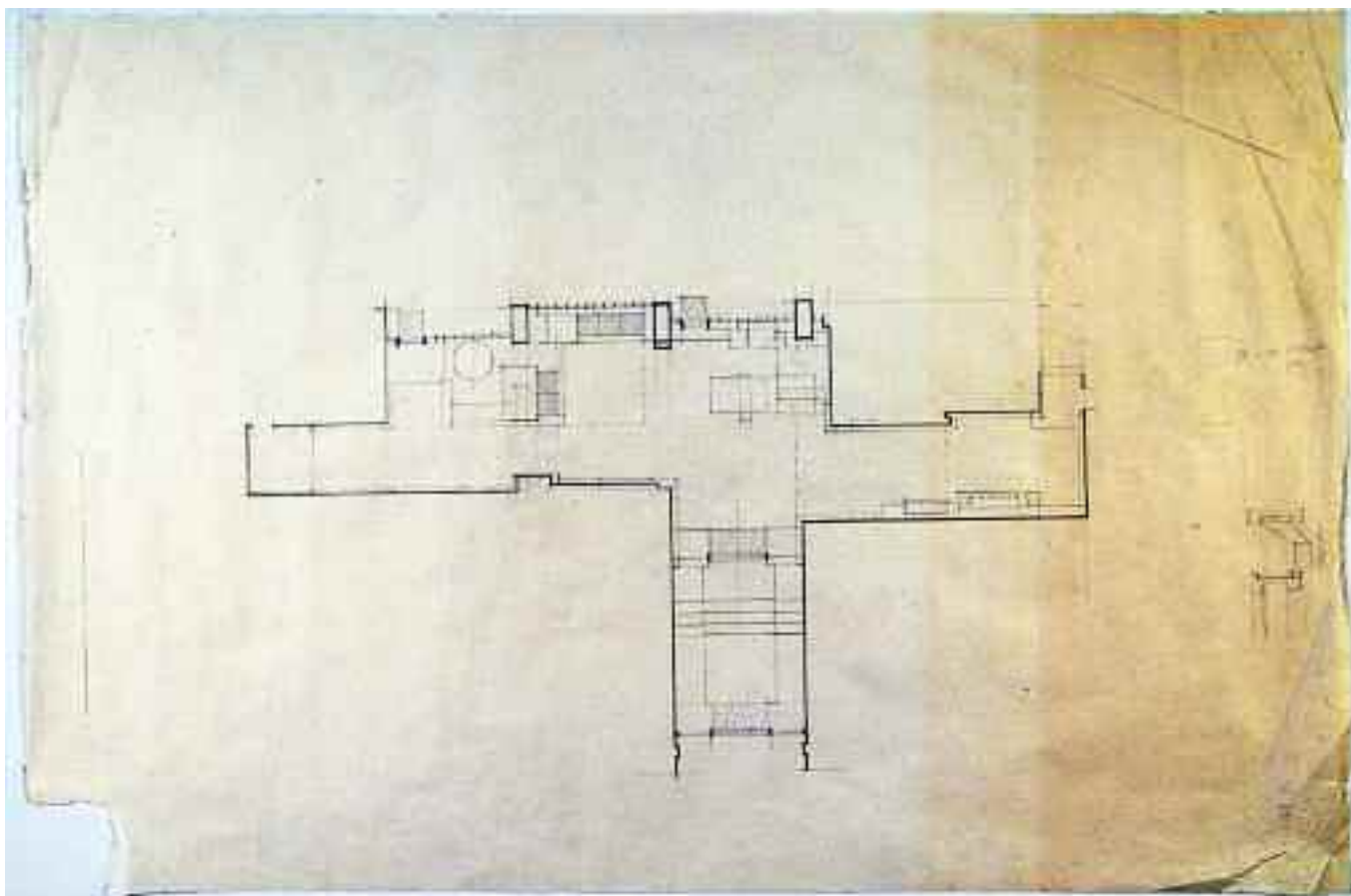
*Scheda 288 - Edificio di civile abitazione in via Leonardo da Vinci a Palermo
in coll. con l'ing. Antonino E. Rizzo*



<i>foglio a scheda 288</i>	<i>foglio b scheda 288</i>	<i>foglio c scheda 288</i>
--------------------------------	--------------------------------	--------------------------------

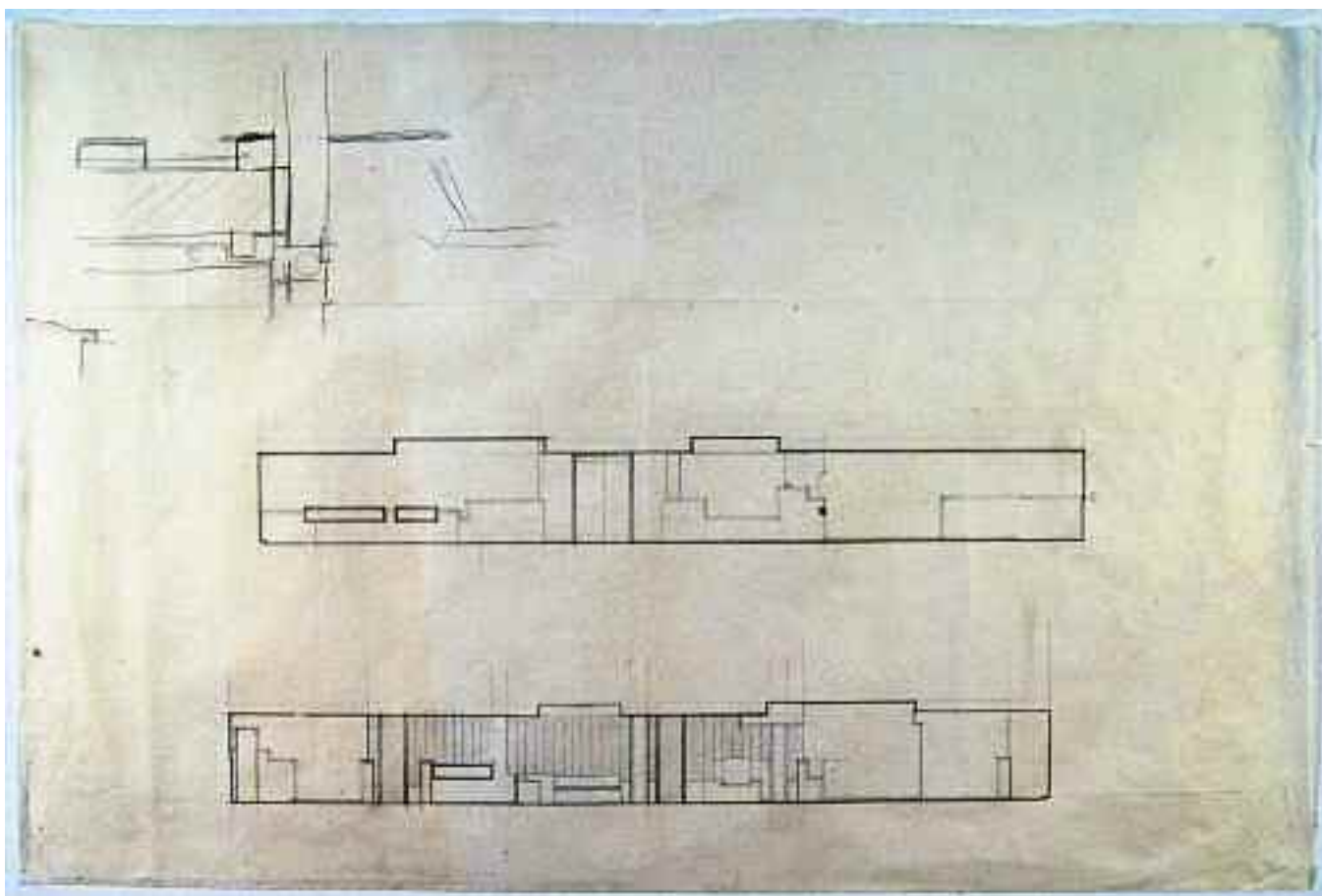
<i>Supporto</i>	Controlucido <i>foglio a</i> ; carta da lucido <i>fogli b e c</i> .
<i>Dimensioni</i>	mm 249x660 <i>foglio a</i> ; mm 1081x660 <i>foglio b</i> ; mm 250x660 <i>foglio c</i> .
<i>Cornice</i>	Non presente.
<i>Tecnica</i>	Controlucido <i>foglio a</i> ; china <i>fogli b e c</i> .
<i>Metodo</i>	Proiezioni ortogonali.
<i>Oggetto</i>	Particolare del prospetto N-NE in scala 1:20: alzato e sez. a-a <i>foglio b</i> e sez. b-b <i>foglio c</i> .
<i>Autore</i>	Studio Pirrone.
<i>Firma o sigla</i>	Non presente.
<i>Datazione</i>	«Palermo 14.3.1966» indicata a CD del <i>foglio a</i> .
<i>Iscrizioni</i>	Nel <i>foglio a</i> : in AC «Internicola costruzioni s.r.l.», «edificio di civile abitazione in via leonardo da vinci (lottizzazione cupane – lotto di progetto approvato dalla C.e. il 26.6.'64)», «12», «prospetto n-ne - particolare», «1:20», «i progettisti», «l'impresa»; a CD «Palermo 14.3.1966».
<i>Inventario</i>	28-P-12 a/b/c.
<i>Bibliografia</i>	Inedito.
<i>Note</i>	La tavola è costituita dal <i>foglio a</i> della testata e dai <i>fogli b e c</i> del disegno, assemblati con nastro adesivo; il <i>foglio a</i> presenta a des. una striscia verticale di colla di nastro adesivo. E' presente in archivio una copia eliografica della tavola di mm 1262x599 piegata in mm 210x310 in cui il disegno è parzialmente tagliato nella parte alta (n. inv. 28-P-12 bis).

*Scheda 296 - Edificio di civile abitazione in via Leonardo da Vinci a Palermo
in coll. con l'ing. Antonino E. Rizzo*



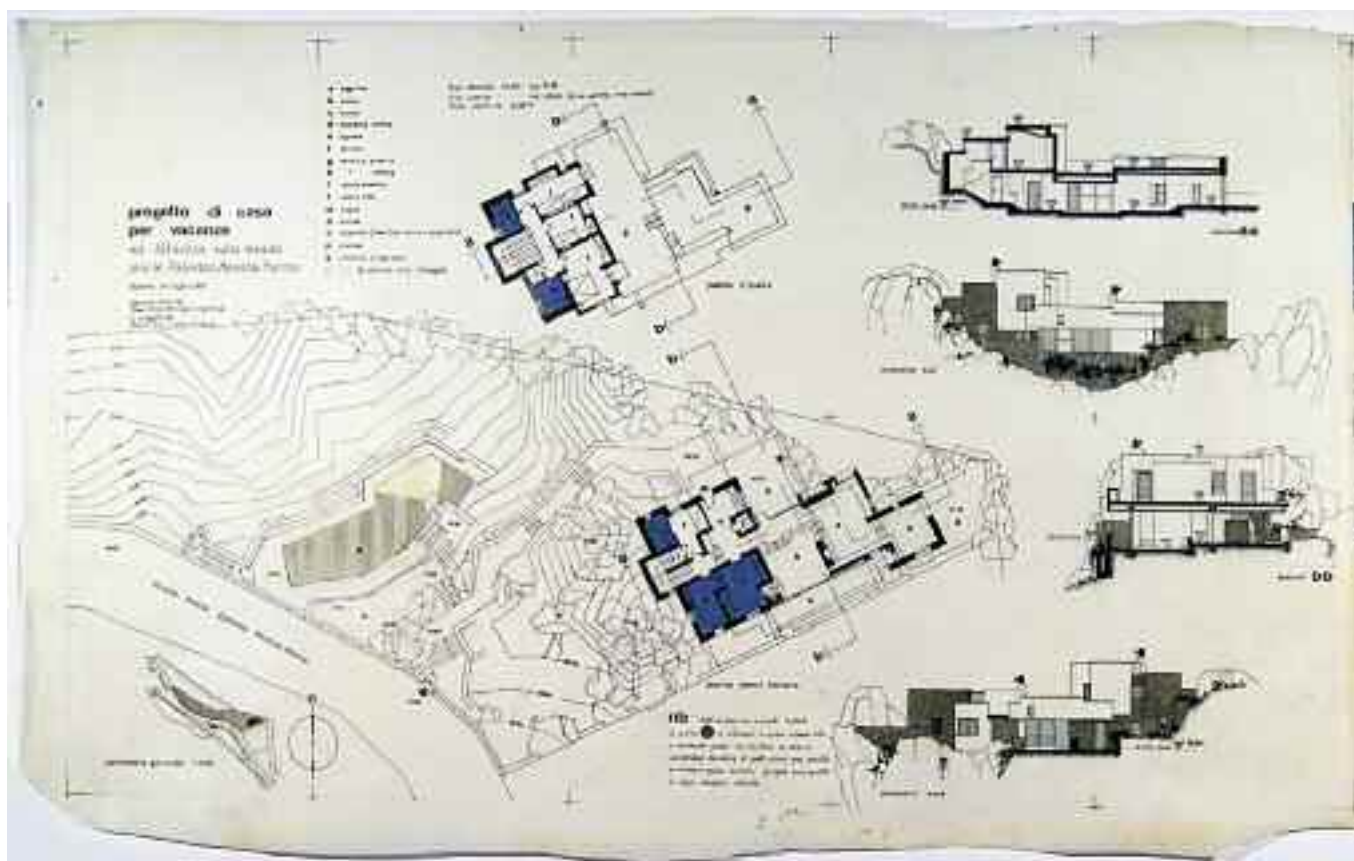
<i>Supporto</i>	Carta cipollina.
<i>Dimensioni</i>	mm 750x500.
<i>Cornice</i>	Non presente.
<i>Tecnica</i>	Matita.
<i>Metodo</i>	Proiezioni ortogonali.
<i>Oggetto</i>	Pianta dell'androne in scala 1:50.
<i>Autore</i>	Studio Pirrone.
<i>Firma o sigla</i>	[1966].
<i>Datazione</i>	Non presente.
<i>Iscrizioni</i>	Non presenti.
<i>Inventario</i>	28-P-20.
<i>Bibliografia</i>	Inedito.
<i>Note</i>	A CD sono presenti schizzi a matita di dettaglio in assonometria; il supporto presenta i bordi des. e sin. danneggiati, una lacuna in BS e una alterazione della pigmentazione della parte des.

*Scheda 297 - Edificio di civile abitazione in via Leonardo da Vinci a Palermo
in coll. con l'ing. Antonino E. Rizzo*



<i>Supporto</i>	Carta cipollina.
<i>Dimensioni</i>	mm 750x500.
<i>Cornice</i>	Non presente.
<i>Tecnica</i>	Matita.
<i>Metodo</i>	Proiezioni ortogonali.
<i>Oggetto</i>	Sezioni longitudinali dell'androne in scala 1:50.
<i>Autore</i>	Studio Pirrone.
<i>Firma o sigla</i>	Non presente.
<i>Datazione</i>	[1966].
<i>Iscrizioni</i>	Non presenti.
<i>Inventario</i>	28-P-21.
<i>Bibliografia</i>	Inedito.
<i>Note</i>	In AS vi sono schizzi di dettaglio in sezione.

*Scheda 299 - Casa vacanze ad Altavilla Milicia, Palermo
1° versione luglio 1967*

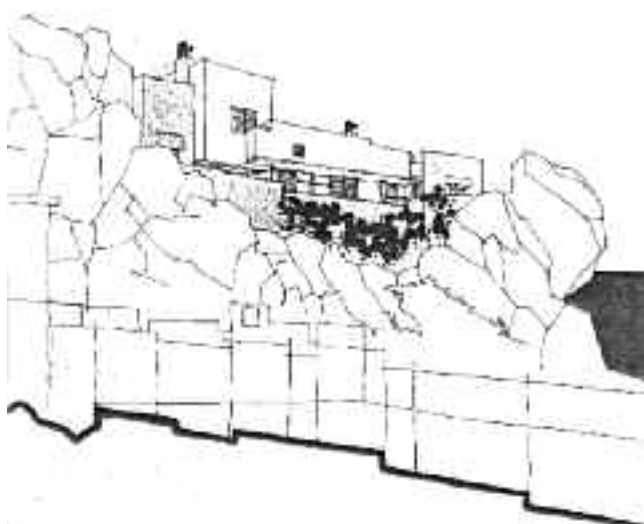


<i>foglio a scheda 299</i>	<i>foglio b scheda 300</i>
--------------------------------	------------------------------------

<i>Supporto</i>	Carta da lucido.
<i>Dimensioni</i>	mm 1090x670.
<i>Cornice</i>	Cornice virtuale costituita da crocini a china che individuano un campo di mm 1050x594.
<i>Tecnica</i>	China e retino.
<i>Metodo</i>	Proiezioni ortogonali.
<i>Oggetto</i>	Planimetria generale in scala 1:2000; pianta del piano terra, pianta del primo piano, sezione a-a, sezione b-b, prospetto sud e prospetto nord in scala 1:100.
<i>Autore</i>	[Gianni Pirrone].
<i>Firma o sigla</i>	Non presente.
<i>Datazione</i>	«Palermo 30 luglio 1967» indicata in AS.
<i>Iscrizioni</i>	In AS «progetto di casa per vacanze ad Altavilla sulla strada prov.le Palermo-Messina Marine», «Palermo 30 luglio 1967», «La proprietaria (Sig.ra Elena Cammarata in Taormina)», «Il progettista (Prof.Dr. Arch. Gianni Pirrone)»; legenda in AS «a soggiorno; b pranzo; c cucina; d lavanderia; e ingresso; f servizio; g terrazza scoperta; h “ coperta; i cabina armadio; l camera letto; m bagno; n doccia; o solarium (copertura docce e spogliatoi); p piscina; q cancello; r “ di accesso alla spiaggia»; in AC «Sup. catastale totale mq. 3.139; Sup. coperta mq. 195,82 (di cui mq 34,50 i corpi accessori); Rapp. copertura 1/16 ~»; in BS «Planimetria generale 1:2000», «Strada provinciale Palermo Messina Marine», «Str prov.le Palermo Messina Marine»; in BC «pianta piano terreno», «nb tutte le zone dei prospetti trattate in retino si intendono in pietra a faccia vista a paramento grezzo con strutture in vista in calcestruzzo spuntato; le pareti chiare sono previste in intonaco grosso bianco. gli infissi sono previsti in legno douglass naturale.», «prospetto nord»; a CD «sezione b-b»; in AC «pianta 1° piano»; in AD «sezione a-a»; al C «prospetto sud»; in AC a CD e in BD «Quota base».
<i>Inventario</i>	29-P-01a.
<i>Bibliografia</i>	Inedito.
<i>Note</i>	Il foglio è il primo di una tavola costituita da due fogli assemblati con nastro eliografico; nella pianta del piano terra e nelle sezioni sono presenti quote altimetriche; nelle piante è indicata la funzione degli ambienti mediante lettere riferite alla legenda in AS; in BS è indicato l'orientamento; il supporto presenta i bordi inf. e sup. tagliati irregolarmente.

*Scheda 300 - Casa vacanze ad Altavilla Milicia, Palermo
1° versione luglio 1967*

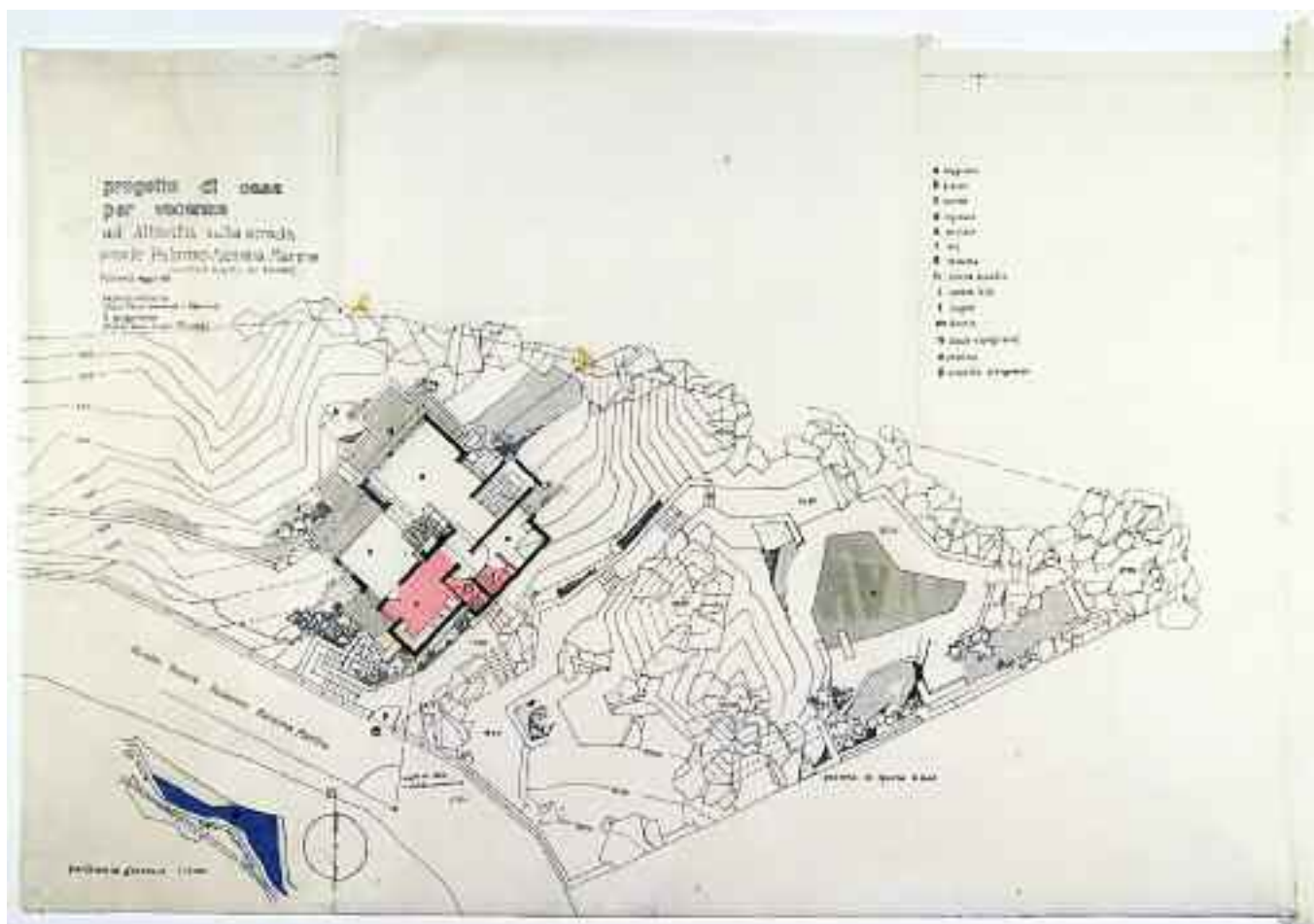
Particolare della tavola: veduta prospettica lato sud



<i>foglio a</i> scheda 299	<i>foglio b</i> scheda 300
-------------------------------	----------------------------------

<i>Supporto</i>	Carta da lucido.
<i>Dimensioni</i>	mm 315x640.
<i>Cornice</i>	Cornice virtuale costituita da crocini che individuano un campo di mm 210x594.
<i>Tecnica</i>	China e matita.
<i>Metodo</i>	Prospettiva.
<i>Oggetto</i>	Vedute prospettiche.
<i>Autore</i>	[Gianni Pirrone].
<i>Firma o sigla</i>	Non presente.
<i>Datazione</i>	«Palermo 30 luglio 1967» indicata nel <i>foglio a</i> (n. inv. 29-P-01a).
<i>Iscrizioni</i>	In AC «veduta prospettica dal lato nord (cfr. fotografia n. 2)»; in BC «veduta prospettica dal lato sud (cfr. fotografia n. 4)».
<i>Inventario</i>	29-P-01b.
<i>Bibliografia</i>	Inedito.
<i>Note</i>	Il foglio è il secondo di una tavola costituita da due fogli assemblati con nastro eliografico; il supporto presenta una lacuna all'angolo in BD.

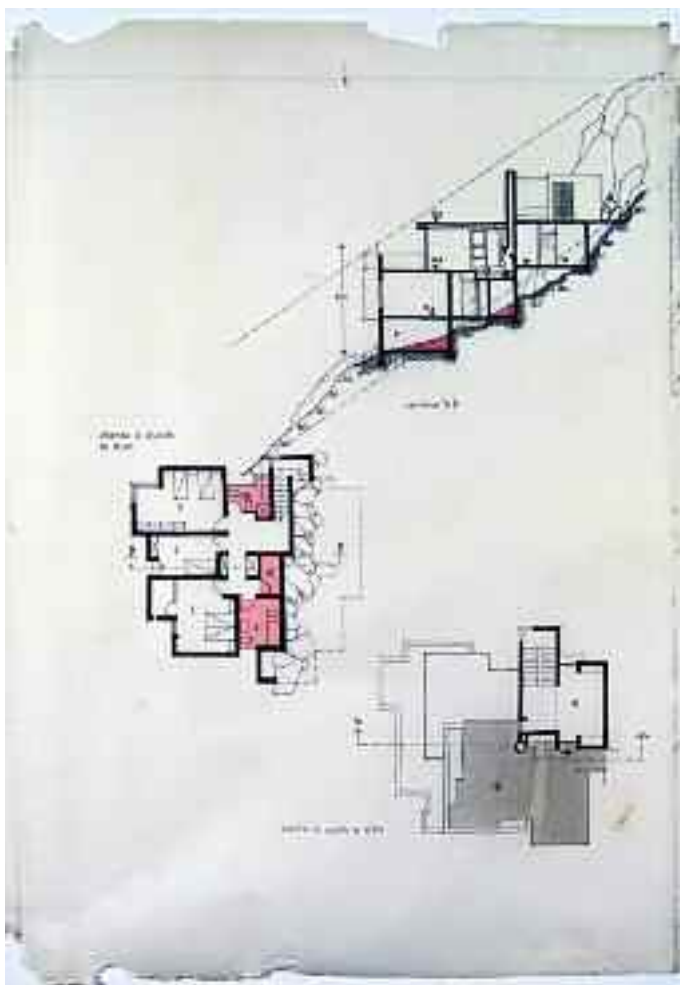
*Scheda 301 - Casa vacanze ad Altavilla Milicia, Palermo
2° versione, variante maggio 1968 - in coll. con Giuseppe Ferla*



<i>foglio a</i> scheda 301	<i>foglio b</i> scheda 302	<i>foglio c</i> scheda 303	<i>foglio d</i> scheda 304
----------------------------------	----------------------------------	----------------------------------	----------------------------------

<i>Supporto</i>	Carta da lucido.
<i>Dimensioni</i>	mm 838x582.
<i>Cornice</i>	Non presente.
<i>Tecnica</i>	China e retino.
<i>Metodo</i>	Proiezioni ortogonali.
<i>Oggetto</i>	Planimetria generale in scala 1:2000; pianta a quota m 14,40 in scala 1:100.
<i>Autore</i>	[Gianni Pirrone e/o Giuseppe Ferla].
<i>Firma o sigla</i>	Non presente.
<i>Datazione</i>	«Palermo maggio 1968» indicata in AS.
<i>Iscrizioni</i>	In AS «progetto di casa per vacanze ad Altavilla sulla strada prov.le Palermo-Messina Marine (variante al progetto del 3-11-1967)», «Palermo maggio 1968», «La proprietaria (Sig.ra Elena Cammarata in Taormina)», «Il progettista (Prof.Dr. Arch. Gianni Pirrone)»; legenda in AD «a soggiorno; b pranzo; c cucina; d ingresso; e servizio; f w.c; g terrazza; h cabina armadio; i camera letto; l bagno; m doccia; n docce e spogliatoi); o piscina; p cancello di ingresso»; in BS «planimetria generale 1:2000», «Str prov.le Palermo Messina Marine», «Strada provinciale Palermo Messina Marine»; in BD «pianta a quota m 14,40»; in BC «angolo di libera visibilità panoramica».
<i>Inventario</i>	29-P-02a.
<i>Bibliografia</i>	Inedito.
<i>Note</i>	Il foglio è il primo di una tavola costituita da quattro fogli assemblati con nastro eliografico; nella pianta sono presenti quote altimetriche ed è indicata la funzione degli ambienti mediante lettere riferite alla legenda in AD; in BS è indicato l'orientamento; nel disegno la posizione della casa è spostata in alto a sin. rispetto alla precedente versione di progetto; il supporto presenta il bordo sup. tagliato irregolarmente e due tagli verticali, in AS e in AD fino alla metà del foglio, riuniti con nastro adesivo.


*Scheda 302 - Casa vacanze ad Altavilla Milicia, Palermo
2° versione, variante maggio 1968 - in coll. con Giuseppe Ferla*



<i>foglio a</i> scheda 301	<i>foglio b</i> scheda 302	<i>foglio c</i> scheda 303	<i>foglio d</i> scheda 304
----------------------------------	----------------------------------	----------------------------------	----------------------------------

<i>Supporto</i>	Carta da lucido.
<i>Dimensioni</i>	mm 421x618.
<i>Cornice</i>	Non presente.
<i>Tecnica</i>	China e retino.
<i>Metodo</i>	Proiezioni ortogonali.
<i>Oggetto</i>	Pianta a quota m 11,40, pianta a quota m 17,50 e sezione b-b in scala 1:100.
<i>Autore</i>	[Gianni Pirrone e/o Giuseppe Ferla].
<i>Firma o sigla</i>	Non presente.
<i>Datazione</i>	«Palermo maggio 1968» indicata nel <i>foglio a</i> (n. inv. 27-P-02a).
<i>Iscrizioni</i>	A CS «pianta a quota m 11,40»; in BC «pianta a quota m 17,50»; al C «sezione b-b».
<i>Inventario</i>	29-P-02b.
<i>Bibliografia</i>	Inedito.
<i>Note</i>	Il foglio è il secondo di una tavola costituita da quattro fogli assemblati con nastro eliografico; nella sezione sono presenti quote altimetriche; nelle piante è indicata la funzione degli ambienti mediante lettere riferite alla legenda posta in AD nel <i>foglio a</i> (n. inv. 25-P-02a); in BS è indicato l'orientamento; il supporto presenta i bordi inf. e sup. danneggiati.

*Scheda 303 - Casa vacanze ad Altavilla Milicia, Palermo
2° versione, variante maggio 1968 - in coll. con Giuseppe Ferla*



<i>foglio a</i> scheda 301	<i>foglio b</i> scheda 302	<i>foglio c</i> scheda 303	<i>foglio d</i> scheda 304
----------------------------------	----------------------------------	----------------------------------	----------------------------------

<i>Supporto</i>	Carta da lucido.
<i>Dimensioni</i>	mm 210x572.
<i>Cornice</i>	Non presente.
<i>Tecnica</i>	China e retino.
<i>Metodo</i>	Proiezioni ortogonali.
<i>Oggetto</i>	Prospetto nord n-ovest e prospetto sud s-ovest in scala 1:100.
<i>Autore</i>	[Gianni Pirrone e/o Giuseppe Ferla].
<i>Firma o sigla</i>	Non presente.
<i>Datazione</i>	«Palermo maggio 1968» indicata nel <i>foglio a</i> (n. inv. 27-P-02a).
<i>Iscrizioni</i>	A CD «prospetto nord-n.ovest»; in BC «prospetto sud-s.ovest».
<i>Inventario</i>	29-P-02c.
<i>Bibliografia</i>	Inedito.
<i>Note</i>	Il foglio è il terzo di una tavola costituita da quattro fogli assemblati con nastro eliografico; il supporto presenta il bordo inf. tagliato irregolarmente e il retino applicato risulta parzialmente distaccato.

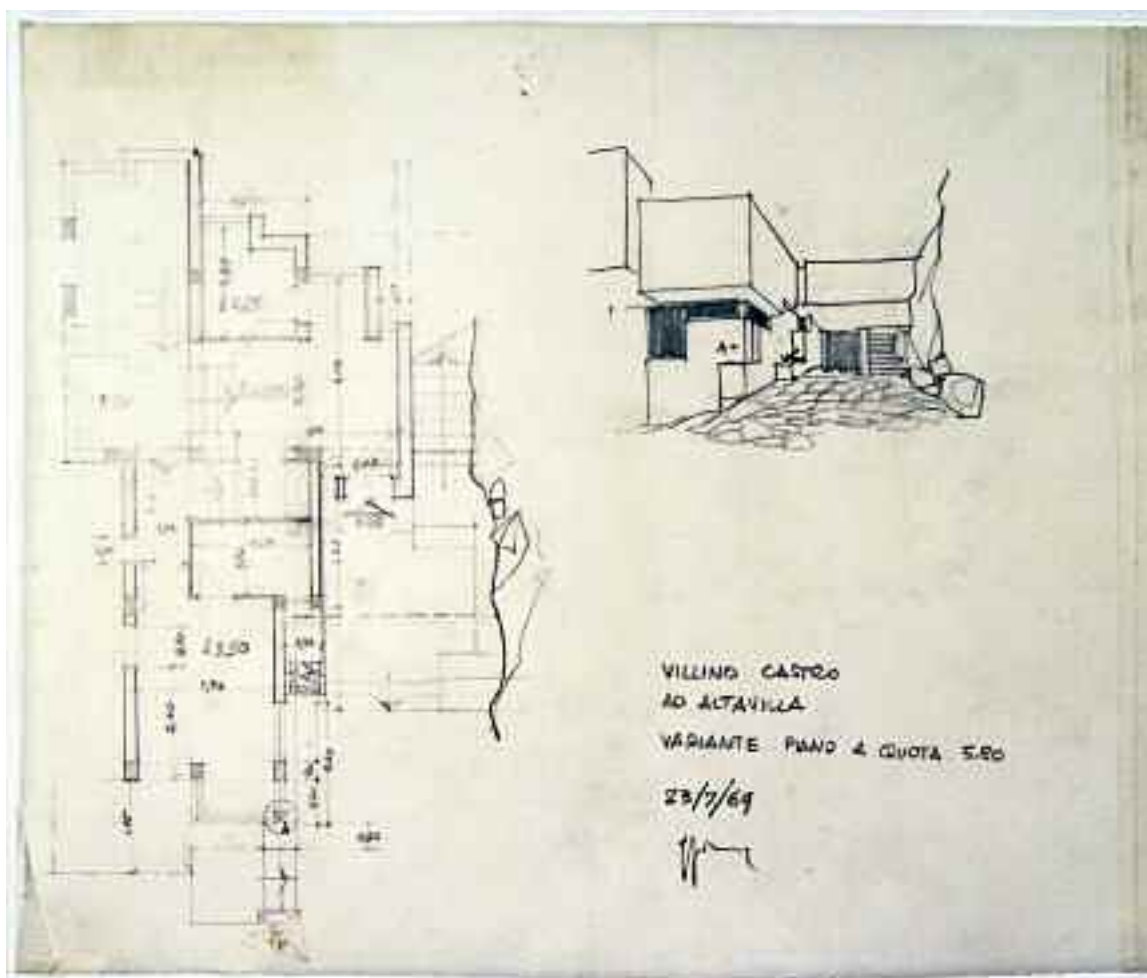
*Scheda 304 - Casa vacanze ad Altavilla Milicia, Palermo
2° versione, variante maggio 1968 - in coll. con Giuseppe Ferla*



<i>foglio a</i> scheda 301	<i>foglio b</i> scheda 302	<i>foglio c</i> scheda 303	<i>foglio d</i> scheda 304
----------------------------------	----------------------------------	----------------------------------	----------------------------------

<i>Supporto</i>	Carta da lucido.
<i>Dimensioni</i>	mm 302x575.
<i>Cornice</i>	Non presente.
<i>Tecnica</i>	China e matita.
<i>Metodo</i>	Prospettiva.
<i>Oggetto</i>	Veduta prospettica.
<i>Autore</i>	[Gianni Pirrone e/o Giuseppe Ferla].
<i>Firma o sigla</i>	Non presente.
<i>Datazione</i>	«Palermo maggio 1968» indicata nel <i>foglio a</i> (n. inv. 27-P-02a).
<i>Iscrizioni</i>	Al C «veduta prospettica dal lato nord (cfr. fotografia n. 2)».
<i>Inventario</i>	29-P-02d.
<i>Bibliografia</i>	Inedito.
<i>Note</i>	Il foglio è il quarto di una tavola costituita da quattro fogli assemblati con nastro eliografico; il supporto presenta il bordo sup. tagliato irregolarmente.

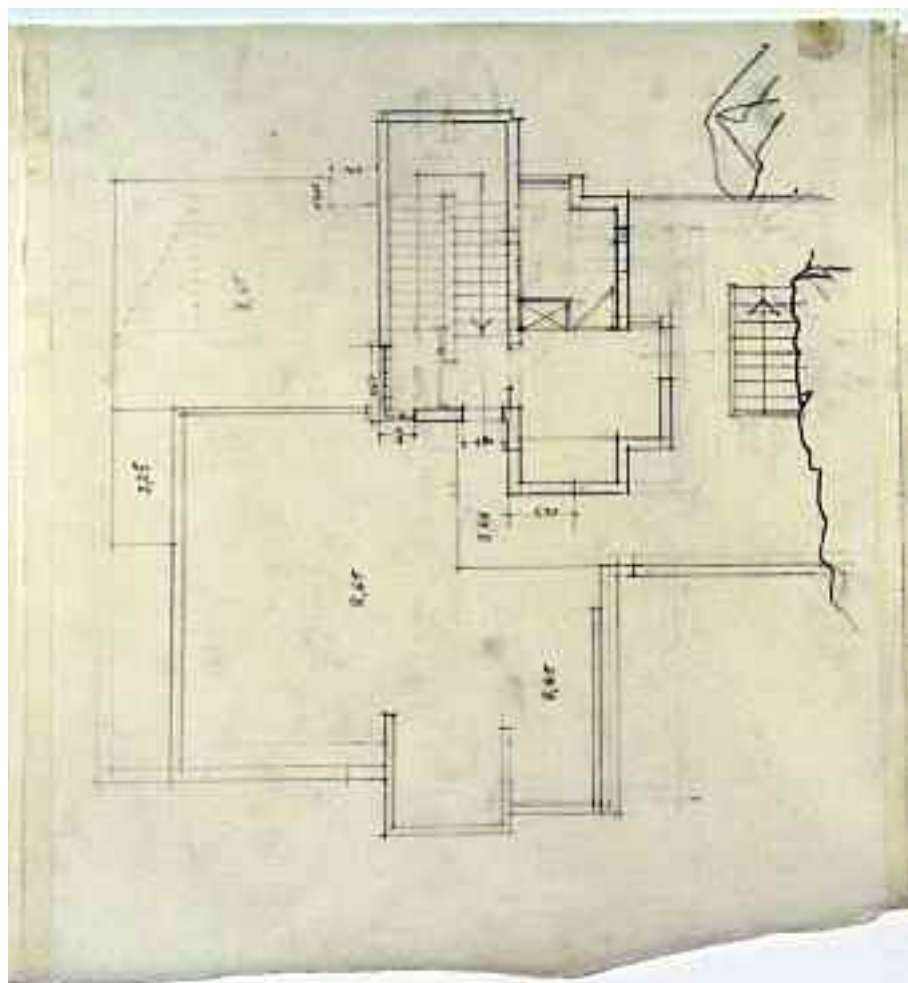
*Scheda 311 - Casa vacanze ad Altavilla Milicia, Palermo
variante luglio 1969 - in coll. con Giuseppe Ferla*



<i>foglio a scheda 311</i>	<i>foglio b scheda 312</i>	<i>foglio c scheda 313</i>	<i>foglio d scheda 314</i>
------------------------------------	------------------------------------	------------------------------------	------------------------------------

<i>Supporto</i>	Carta da lucido.
<i>Dimensioni</i>	mm 472x400.
<i>Cornice</i>	Non presente.
<i>Tecnica</i>	Matita.
<i>Metodo</i>	Proiezioni ortogonali e prospettiva.
<i>Oggetto</i>	Pianta piano a quota 5,80 in scala 1:50; veduta prospettica.
<i>Autore</i>	[Gianni Pirrone e/o Giuseppe Ferla].
<i>Firma o sigla</i>	«g.pirrone» in BD.
<i>Datazione</i>	«23/7/69» indicata in BD.
<i>Iscrizioni</i>	In BD «VILLINO CASTRO AD ALTAVILLA VARIANTE PIANO 5,80», «23/7/69», «g.pirrone».
<i>Inventario</i>	29-P-09a.
<i>Bibliografia</i>	Inedito.
<i>Note</i>	La pianta è quotata; il foglio è il primo di una tavola costituita da quattro fogli assemblati con nastro adesivo.

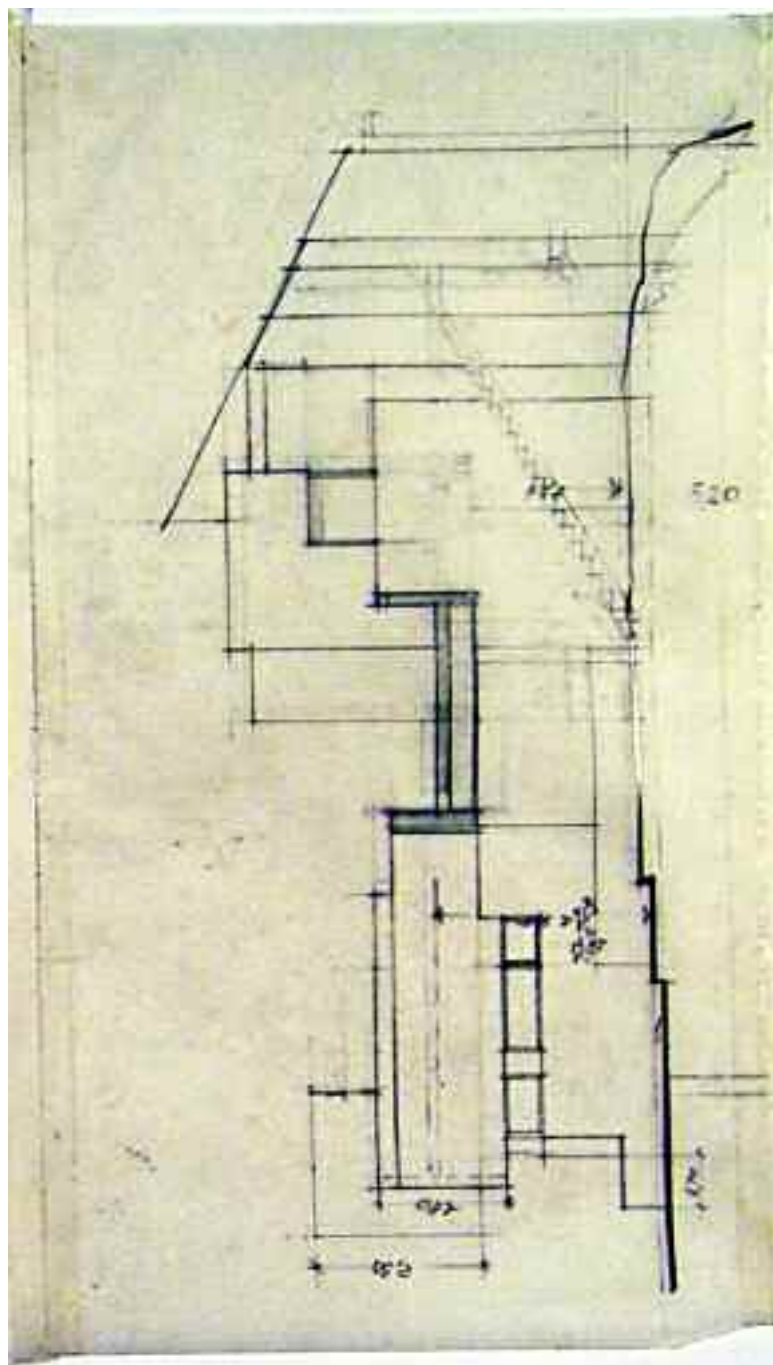
*Scheda 312 - Casa vacanze ad Altavilla Milicia, Palermo
variante luglio 1969 - in coll. con Giuseppe Ferla*



<i>foglio a</i> scheda 311	<i>foglio b</i> scheda 312	<i>foglio c</i> scheda 313	<i>foglio d</i> scheda 314
----------------------------------	----------------------------------	----------------------------------	----------------------------------

<i>Supporto</i>	Carta da lucido.
<i>Dimensioni</i>	mm 367x395.
<i>Cornice</i>	Non presente.
<i>Tecnica</i>	Matita.
<i>Metodo</i>	Proiezioni ortogonali.
<i>Oggetto</i>	Pianta piano a quota 8,65 in scala 1:50.
<i>Autore</i>	[Gianni Pirrone e/o Giuseppe Ferla].
<i>Firma o sigla</i>	Non presente.
<i>Datazione</i>	«23/7/69» indicata nel <i>foglio a</i> (n. inv. 29-P-09a).
<i>Iscrizioni</i>	Non presenti.
<i>Inventario</i>	29-P-09b.
<i>Bibliografia</i>	Inedito.
<i>Note</i>	La pianta è parzialmente quotata; il foglio è il secondo di una tavola costituita da quattro fogli assemblati con nastro adesivo; il supporto presenta il bordo inf. tagliato irregolarmente.

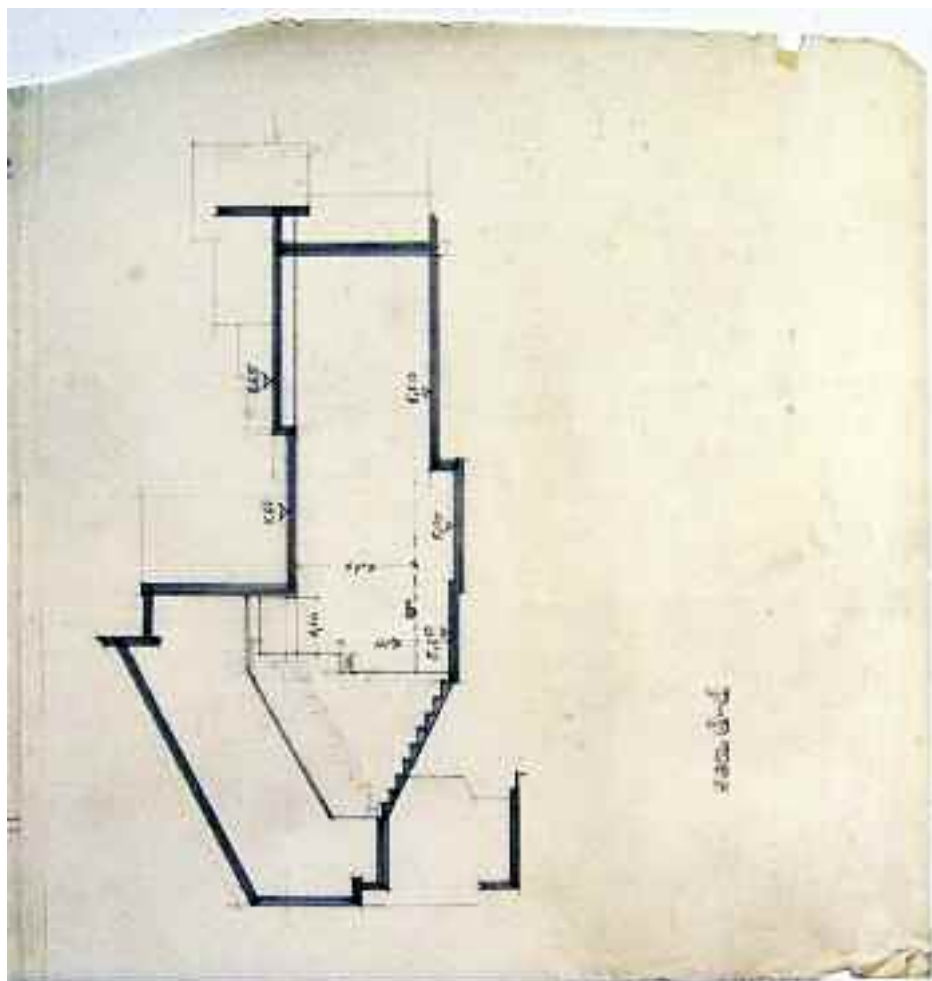
*Scheda 313 - Casa vacanze ad Altavilla Milicia, Palermo
variante luglio 1969 - in coll. con Giuseppe Ferla*



<i>foglio a</i> scheda 311	<i>foglio b</i> scheda 312	<i>foglio c</i> scheda 313	<i>foglio d</i> scheda 314
----------------------------------	----------------------------------	----------------------------------	----------------------------------

<i>Supporto</i>	Carta da lucido.
<i>Dimensioni</i>	mm 200x367.
<i>Cornice</i>	Non presente.
<i>Tecnica</i>	Matita.
<i>Metodo</i>	Proiezioni ortogonali.
<i>Oggetto</i>	Sezione in scala 1:50.
<i>Autore</i>	[Gianni Pirrone e/o Giuseppe Ferla].
<i>Firma o sigla</i>	Non presente.
<i>Datazione</i>	«23/7/69» indicata nel <i>foglio a</i> (n. inv. 29-P-09a).
<i>Iscrizioni</i>	Non presenti.
<i>Inventario</i>	29-P-09c.
<i>Bibliografia</i>	Inedito.
<i>Note</i>	La sezione è parzialmente quotata; il foglio è il terzo di una tavola costituita da quattro fogli assemblati con nastro adesivo; il supporto presenta il bordo inf. tagliato irregolarmente.


*Scheda 314 - Casa vacanze ad Altavilla Milicia, Palermo
variante luglio 1969 - in coll. con Giuseppe Ferla*



<i>foglio a</i> scheda 311	<i>foglio b</i> scheda 312	<i>foglio c</i> scheda 313	<i>foglio d</i> scheda 314
----------------------------------	----------------------------------	----------------------------------	----------------------------------

<i>Supporto</i>	Carta da lucido.
<i>Dimensioni</i>	mm 365x384.
<i>Cornice</i>	Non presente.
<i>Tecnica</i>	Matita.
<i>Metodo</i>	Proiezioni ortogonali.
<i>Oggetto</i>	Sezione d-d in scala 1:50.
<i>Autore</i>	[Gianni Pirrone e/o Giuseppe Ferla].
<i>Firma o sigla</i>	Non presente.
<i>Datazione</i>	«23/7/69» indicata nel <i>foglio a</i> (n. inv. 29-P-09a).
<i>Iscrizioni</i>	In BD «sez. d-d».
<i>Inventario</i>	29-P-09d.
<i>Bibliografia</i>	Inedito.
<i>Note</i>	La sezione è parzialmente quotata; il foglio è il quarto di una tavola costituita da quattro fogli assemblati con nastro adesivo; il supporto presenta il bordo sup. tagliato irregolarmente.


*Scheda 315 - Casa vacanze ad Altavilla Milicia, Palermo
variante 1971 - in coll. con Giuseppe Ferla*



<i>foglio a scheda 315</i>	<i>foglio b scheda 315</i>	<i>foglio b1 scheda 315</i>
------------------------------------	--------------------------------	---------------------------------

<i>Supporto</i>	Controlucido <i>foglio a</i> ; carta da lucido <i>fogli b e c</i> .
<i>Dimensioni</i>	mm 230x310 <i>foglio a</i> ; mm 540x1005 <i>foglio b</i> ; mm 303x1005 <i>foglio c</i> .
<i>Cornice</i>	mm 210x297 <i>foglio a</i> ; filetto sup. e inf. a matita <i>foglio b</i> ; filetto sup. e inf. a matita e doppio filetto pre-stampato a des. <i>foglio c</i> .
<i>Tecnica</i>	China su controlucido <i>foglio a</i> ; china e retino <i>fogli b e c</i> .
<i>Metodo</i>	Proiezioni ortogonali.
<i>Oggetto</i>	Pianta a quota 0,00 e pianta a quota 2,20 in scala 1:50.
<i>Autore</i>	[Gianni Pirrone e/o Giuseppe Ferla].
<i>Firma o sigla</i>	Non presente.
<i>Datazione</i>	«Palermo, 1971» indicata in BS nel <i>foglio a</i> .
<i>Iscrizioni</i>	Nel <i>foglio a</i> : in AC «progetto di casa per vacanze ad Altavilla sulla strada prov.le Palermo-Messina Marine», «variante al progetto approvato dalla c.e. il 27.7.68»; a CS «Piante 1:50» a china; in BS: «I progettisti» a china, «dr. arch. prof. G. Pirrone», «collaboratore dr. arch. G. Ferla» a china, «la proprietaria», «Palermo, 1971»; nel <i>foglio b</i> : in BS «Pianta a quota 0,00»; a CS «Pianta a quota 2,20».
<i>Inventario</i>	29-P-10 a/b/b1.
<i>Bibliografia</i>	Inedito.
<i>Note</i>	La tavola è costituita dal <i>foglio a</i> della testata e dai <i>fogli b e c</i> del disegno assemblati con nastro eliografico; il <i>foglio b</i> presenta un lungo strappo orrizzontale in BS e il bordo in AS è tagliato irregolarmente per essere raccordato con il <i>foglio a</i> ; il bordo inf. dei <i>fogli b e c</i> risulta danneggiato.

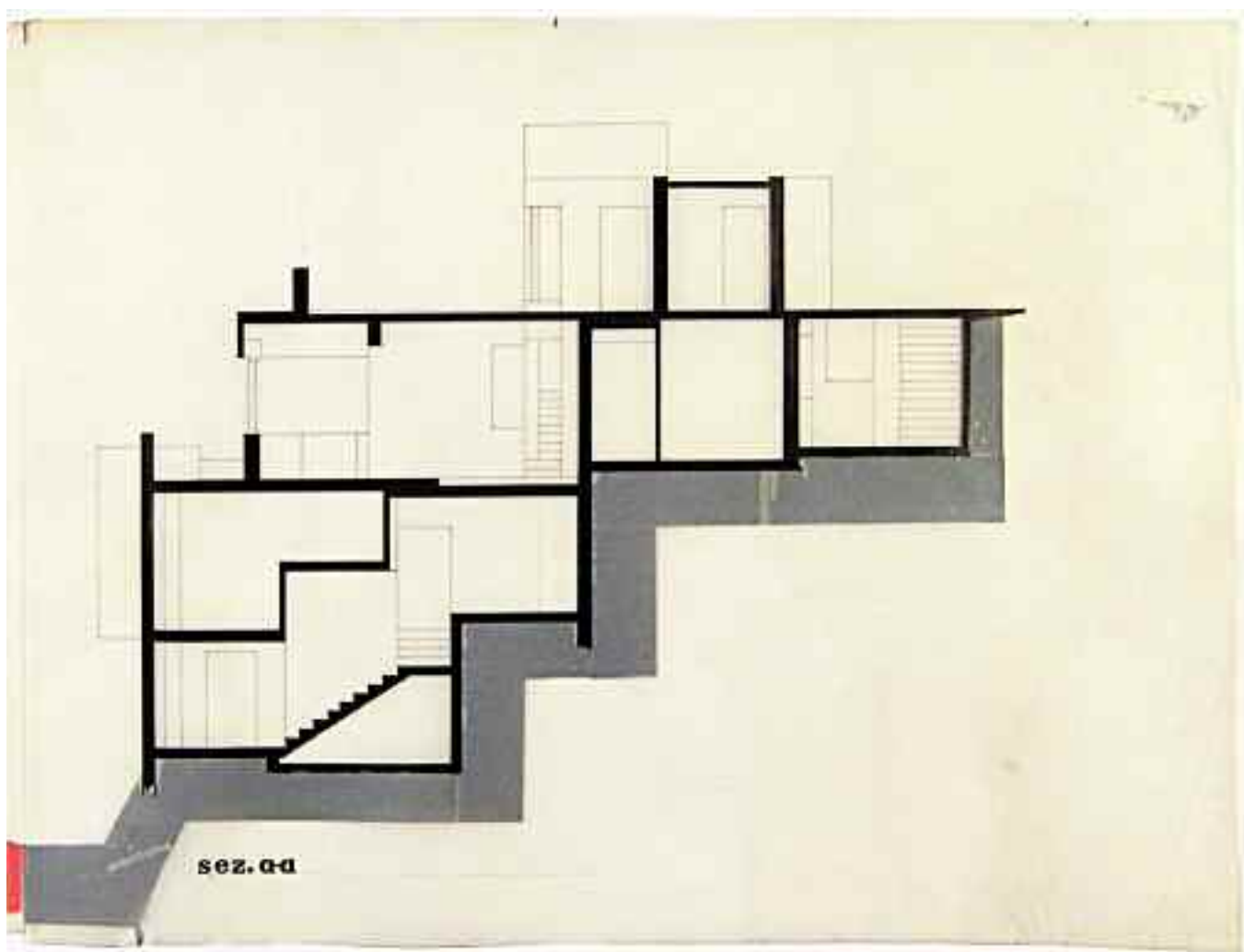
*Scheda 316 - Casa vacanze ad Altavilla Milicia, Palermo
variante 1971 - in coll. con Giuseppe Ferla*



<i>foglio a</i> scheda 316	<i>foglio b</i> scheda 316	<i>foglio c</i> scheda 317
----------------------------------	-------------------------------	-------------------------------

<i>Supporto</i>	Controlucido <i>foglio a</i> ; carta da lucido <i>foglio b</i> .
<i>Dimensioni</i>	mm 222x310 <i>foglio a</i> ; mm 1258x365 <i>foglio b</i> .
<i>Cornice</i>	mm 210x297 <i>foglio a</i> ; Non presente <i>foglio b</i> .
<i>Tecnica</i>	China su controlucido <i>foglio a</i> ; matita e retino <i>foglio b</i> .
<i>Metodo</i>	Proiezioni ortogonali con ombre.
<i>Oggetto</i>	Prospetto nord n-ovest e prospetto sud s-ovest in scala 1:50.
<i>Autore</i>	[Gianni Pirrone e/o Giuseppe Ferla].
<i>Firma o sigla</i>	Non presente.
<i>Datazione</i>	«Palermo, 1971» indicata in BS nel <i>foglio a</i> .
<i>Iscrizioni</i>	Nel <i>foglio a</i> : in AC «progetto di casa per vacanze ad Altavilla sulla strada prov.le Palermo-Messina Marine», «variante al progetto approvato dalla c.e. il 27.7.68»; a CS «Prospetti e sezione 1:50» a china; in BS «I progettisti» a china, «dr. arch. prof. G. Pirrone», «collaboratore dr. arch. G. Ferla» a china; «la proprietaria», «Palermo, 1971»; nel <i>foglio b</i> : in BS «prospetto nord n-ovest» con trasferibili su nastro eliografico incollato sul supporto; in BC «prospetto sud s-ovest» con trasferibili su nastro eliografico incollato sul supporto.
<i>Inventario</i>	29-P-11 a/b.
<i>Bibliografia</i>	Inedito.
<i>Note</i>	I <i>fogli a</i> e <i>b</i> sono il primo e il secondo di una tavola costituita da tre fogli assemblati con nastro adesivo; il <i>foglio a</i> della testata presenta uno strappo verticale in BC; il <i>foglio b</i> del disegno presenta il parziale distacco del retino applicato dovuto a piegature verticali.


*Scheda 317 - Casa vacanze ad Altavilla Milicia, Palermo
variante 1971 - in coll. con Giuseppe Ferla*



<i>foglio a</i> scheda 316	<i>foglio b</i> scheda 316	<i>foglio c</i> scheda 317
----------------------------------	-------------------------------	-------------------------------

<i>Supporto</i>	Carta da lucido.
<i>Dimensioni</i>	mm 488x370.
<i>Cornice</i>	Non presente.
<i>Tecnica</i>	China e retino.
<i>Metodo</i>	Proiezioni ortogonali.
<i>Oggetto</i>	Sezione a-a in scala 1:50.
<i>Autore</i>	[Gianni Pirrone e/o Giuseppe Ferla].
<i>Firma o sigla</i>	Non presente.
<i>Datazione</i>	«Palermo, 1971» Indicata nel <i>foglio a</i> (n. inv. 29-P-11a).
<i>Iscrizioni</i>	In BS «sez. a-a» con trasferibili.
<i>Inventario</i>	29-P-11c.
<i>Bibliografia</i>	Inedito.
<i>Note</i>	Il foglio è il terzo di una tavola costituita da tre fogli assemblati con nastro adesivo, il <i>foglio a</i> della testata e i <i>fogli b e c</i> del disegno.

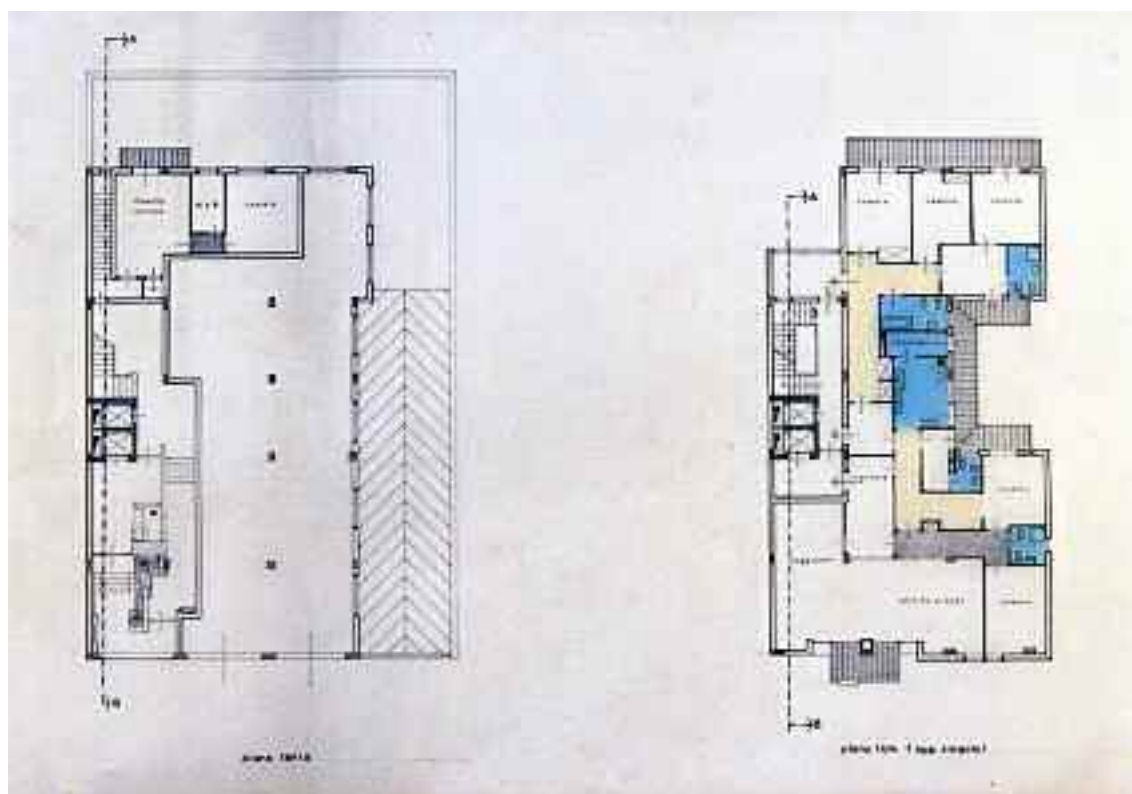
*Scheda 318 - Casa vacanze ad Altavilla Milicia, Palermo
variante 1971 - in coll. con Giuseppe Ferla*



<i>foglio a scheda 318</i>	<i>foglio b scheda 318</i>	<i>c</i>
------------------------------------	--------------------------------	----------

<i>Supporto</i>	Controlucido <i>foglio a</i> ; carta da lucido <i>fogli b e c</i> .
<i>Dimensioni</i>	mm 210x297 <i>foglio a</i> ; mm 570x663 <i>foglio b</i> ; mm 65x663 <i>foglio c</i> .
<i>Cornice</i>	mm 210x297 <i>foglio a</i> ; filetto sup. e inf. con segni a distanza di mm 210 <i>foglio b</i> ; non presente <i>foglio c</i> .
<i>Tecnica</i>	China su controlucido <i>foglio a</i> ; matita e retino <i>foglio b</i> .
<i>Metodo</i>	Assonometria con ombre.
<i>Oggetto</i>	Veduta assonometrica in scala 1:50.
<i>Autore</i>	[Gianni Pirrone e/o Giuseppe Ferla].
<i>Firma o sigla</i>	Non presente.
<i>Datazione</i>	«Palermo, 1971» indicata in BS nel <i>foglio a</i> .
<i>Iscrizioni</i>	Nel <i>foglio a</i> : in AC «progetto di casa per vacanze ad Altavilla sulla strada prov.le Palermo-Messina Marine», «variante al progetto approvato dalla c.e. il 27.7.68»; al C «veduta assonometrica 1:50» a china; in BS «I progettisti» a china, «dr. arch. prof. G. Pirrone», «collaboratore dr. arch. G. Ferla» a china, «la proprietaria», «Palermo, 1971».
<i>Inventario</i>	29-P-12 a/b.
<i>Bibliografia</i>	Inedito.
<i>Note</i>	La tavola è costituita dal <i>foglio a</i> della testata, dal <i>foglio b</i> del disegno e dal <i>foglio c</i> assemblati con nastro eliografico; i <i>fogli b e c</i> presentano i bordi sup. e inf. danneggiati.

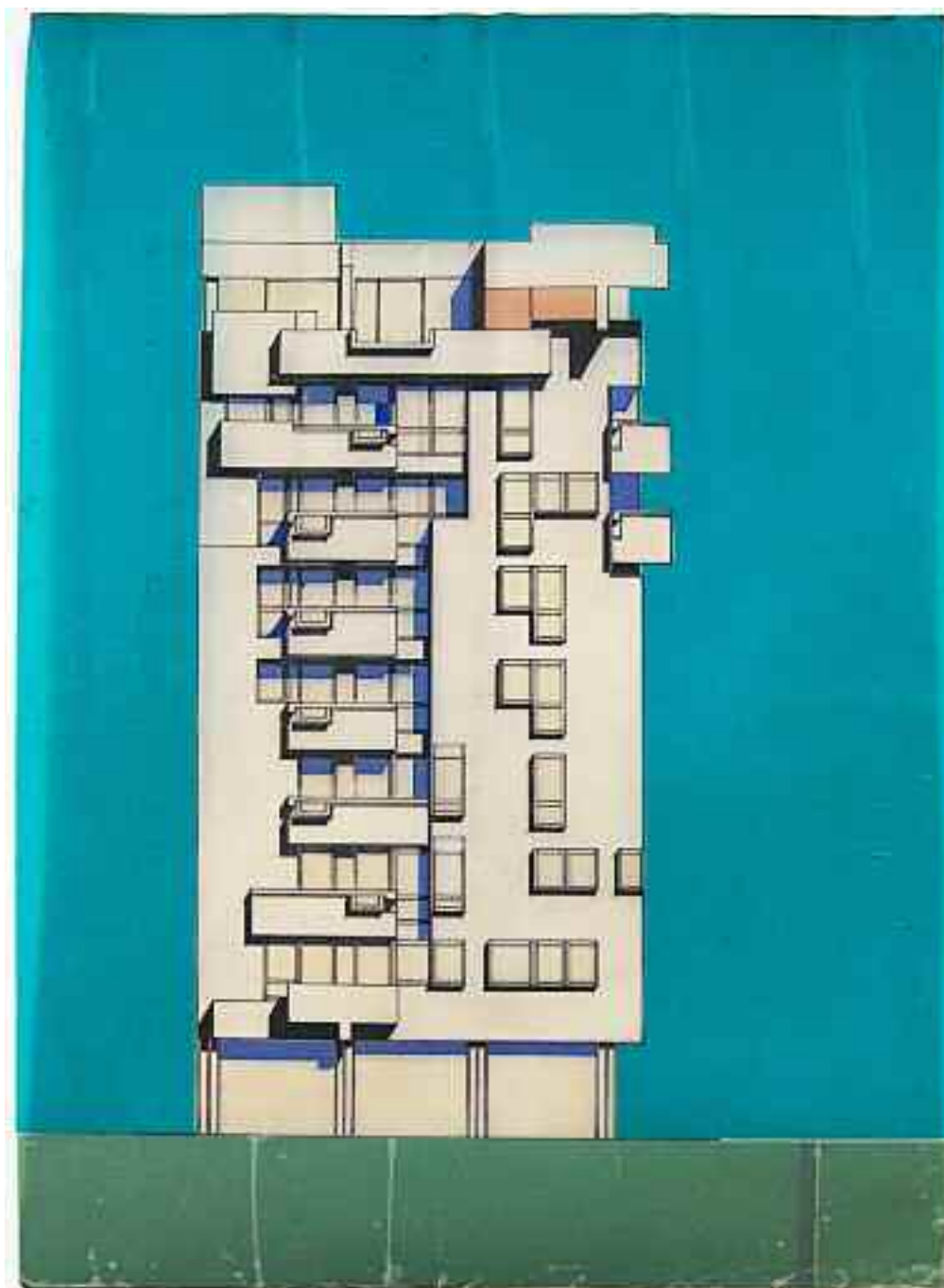
*Scheda 335 - Riconfigurazione di un edificio di civile abitazione in via La Marmora a Palermo
in coll. con Giuseppe Ferla - versione intermedia*



Particolare della tavola: *pianta piano terra e pianta piano tipo (app. singolo)*

<i>Supporto</i>	Carta da lucido.
<i>Dimensioni</i>	mm 1793x440.
<i>Cornice</i>	Non presente.
<i>Tecnica</i>	China e retino.
<i>Metodo</i>	Proiezioni ortogonali.
<i>Oggetto</i>	Pianta piano scantinato, pianta piano terra, pianta piano tipo (app. singolo), pianta piano tipo (2 app.) e pianta piano attico in scala 1:100.
<i>Autore</i>	[Gianni Pirrone e/o Giuseppe Ferla].
<i>Firma o sigla</i>	Non presente.
<i>Datazione</i>	[Post ottobre 1968].
<i>Iscrizioni</i>	In BS «pianta scantinato», «piano terra»; in BC «piano tipo (app. singolo)», «piano tipo (2 app.)»; in BD «piano attico»; nella pianta del piano scantinato: «fognatura cittadina», «distanza dalla cisterna idrica mt. 15,00 - profondità mt. 2,00 dal piano scantinato», «pozzo nero», «centrale pompaggio», «allacciamento acquedotto» in basso; «garage», «pendenza 20 %», «scarico di fondo», «fognatura», «acqua potabile», «cisterna» al centro; «centrale termica», «autoclave», «serbatoio nafta» in alto; nella pianta del piano terra: «camera», «rip.», «w.c.b.», «tinello cucina» in alto; nella pianta del piano tipo (app. singolo): «camera» 3 volte in alto; «lavanderia» al centro; «camera», «tinello», «ingresso», «sala da pranzo», «soggiorno» in basso; nella pianta del piano tipo (2 app.): «camera» 2 volte, «pranzo soggiorno» in alto; al centro «servizio», «tinello»; «camera» 3 volte, «soggiorno», «pranzo» in basso; nella pianta del piano attico: «camera» 2 volte, «soggiorno pranzo» in alto; «ingresso», «tinello», «cucina», «cucina», «ingresso» al centro; «camera» 2 volte, «soggiorno pranzo» in basso.
<i>Inventario</i>	31-P-02.
<i>Bibliografia</i>	Inedito.
<i>Note</i>	Nelle piante è applicato del retino blu nei servizi e giallo senape negli spazi di disimpegno; in prossimità del bordo des. sono presenti a matita, appunti grafici di dettaglio, in sezione e assonometria; il supporto presenta nel bordo sin. tracce di colla di nastro adesivo probabilmente relative all'assemblaggio di un foglio di testata.

*Scheda 341 - Riconfigurazione di un edificio di civile abitazione in via La Marmora a Palermo
in coll. con Giuseppe Ferla - 2° versione*



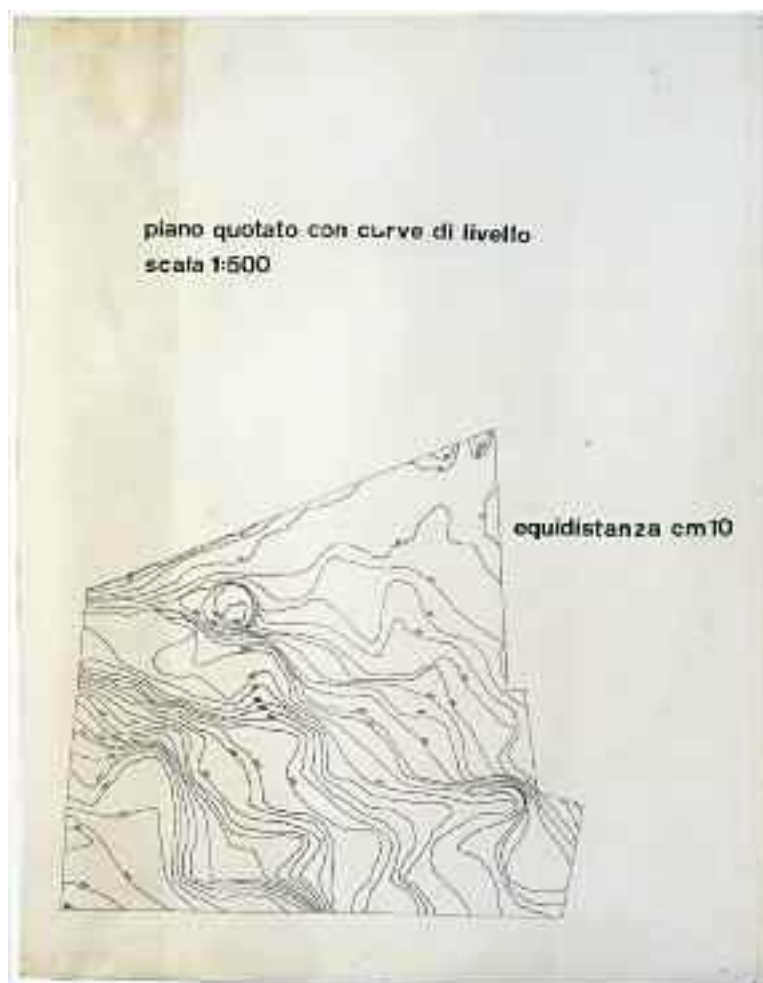
<i>Supporto</i>	Carta da lucido.
<i>Dimensioni</i>	mm 315x440.
<i>Cornice</i>	Non presente.
<i>Tecnica</i>	China e retino.
<i>Metodo</i>	Proiezioni ortogonali con ombre.
<i>Oggetto</i>	Prospetto su via La Marmora in scala 1:100.
<i>Autore</i>	[Gianni Pirrone e/o Giuseppe Ferla].
<i>Firma o sigla</i>	Non presente.
<i>Datazione</i>	[Post ottobre 1968].
<i>Iscrizioni</i>	Non presenti.
<i>Inventario</i>	31-P-04.
<i>Bibliografia</i>	Inedito.
<i>Note</i>	Il supporto presenta pieghe verticali con conseguente parziale distacco nella parte sup. del retino applicato.

*Scheda 342 - Riconfigurazione di un edificio di civile abitazione in via La Marmora a Palermo
in coll. con Giuseppe Ferla - 2° versione*



<i>Supporto</i>	Carta da lucido.
<i>Dimensioni</i>	mm 560x750.
<i>Cornice</i>	Non presente.
<i>Tecnica</i>	China e retino.
<i>Metodo</i>	Prospettiva.
<i>Oggetto</i>	Veduta prospettica da via La Marmora.
<i>Autore</i>	[Gianni Pirrone e/o Giuseppe Ferla].
<i>Firma o sigla</i>	Non presente.
<i>Datazione</i>	[Post ottobre 1968].
<i>Iscrizioni</i>	Non presenti.
<i>Inventario</i>	31-P-05.
<i>Bibliografia</i>	Inedito.
<i>Note</i>	Il supporto presenta pieghe orizzontali nella parte inf. con conseguente parziale distacco del retino applicato.


*Scheda 343 - Complesso di edifici di civile abitazione in viale Michelangelo a Palermo
in coll. con Giuseppe Ferla - 1° versione*



<i>frontespizio</i>	<i>stralcio catastale</i>	<i>calcolo delle superfici</i>	<i>foglio a scheda 343</i>	<i>foglio b scheda 344</i>	<i>dati dimensionali</i>	<i>foglio c scheda 345</i>	<i>foglio d scheda 346</i>	<i>foglio e scheda 347</i>
---------------------	---------------------------	--------------------------------	--------------------------------	--------------------------------	--------------------------	--------------------------------	--------------------------------	--------------------------------

<i>Supporto</i>	Carta da lucido.
<i>Dimensioni</i>	mm 425x550.
<i>Cornice</i>	Non presente.
<i>Tecnica</i>	China.
<i>Metodo</i>	Proiezioni ortogonali.
<i>Oggetto</i>	Piano quotato in scala 1:500.
<i>Autore</i>	[Gianni Pirrone e/o Giuseppe Ferla].
<i>Firma o sigla</i>	Non presente.
<i>Datazione</i>	[1968].
<i>Iscrizioni</i>	In AS «piano quotato con curve di livello scala 1:500»; a CS «equidistanza cm 10».
<i>Inventario</i>	32-P-01a.
<i>Bibliografia</i>	Inedito.
<i>Note</i>	Il foglio è il quarto di una tavola costituita originariamente da nove fogli assemblati con nastro eliografico; lungo il bordo inf. vi sono segni a matita a distanza di mm 210 per una successiva piegatura della copia eliografica della tavola.


*Scheda 344 - Complesso di edifici di civile abitazione in viale Michelangelo a Palermo
in coll. con Giuseppe Ferla - 1° versione*



<i>frontespizio</i>	<i>stralcio catastale</i>	<i>calcolo delle superfici</i>	<i>foglio a scheda 343</i>	<i>foglio b scheda 344</i>	<i>dati dimensionali</i>	<i>foglio c scheda 345</i>	<i>foglio d scheda 346</i>	<i>foglio e scheda 347</i>
---------------------	---------------------------	--------------------------------	----------------------------	----------------------------	--------------------------	----------------------------	----------------------------	----------------------------

<i>Supporto</i>	Carta da lucido.
<i>Dimensioni</i>	mm 420x550.
<i>Cornice</i>	Non presente.
<i>Tecnica</i>	China e retino.
<i>Metodo</i>	Proiezioni ortogonali.
<i>Oggetto</i>	Planimetria in scala 1:500.
<i>Autore</i>	[Gianni Pirrone e/o Giuseppe Ferla].
<i>Firma o sigla</i>	Non presente.
<i>Datazione</i>	[1968].
<i>Iscrizioni</i>	In BC «PLANIMETRIA scala 1:500».
<i>Inventario</i>	32-P-01b.
<i>Bibliografia</i>	Inedito.
<i>Note</i>	Il foglio è il quinto di una tavola costituita originariamente da nove fogli assemblati con nastro eliografico; in AD è indicato l'orientamento; il disegno è quotato e gli edifici sono identificati mediante lettere; in prossimità del bordi sup. e inf. vi sono crocini a matita a distanza di mm 210 per una successiva piegatura della copia eliografica della tavola.

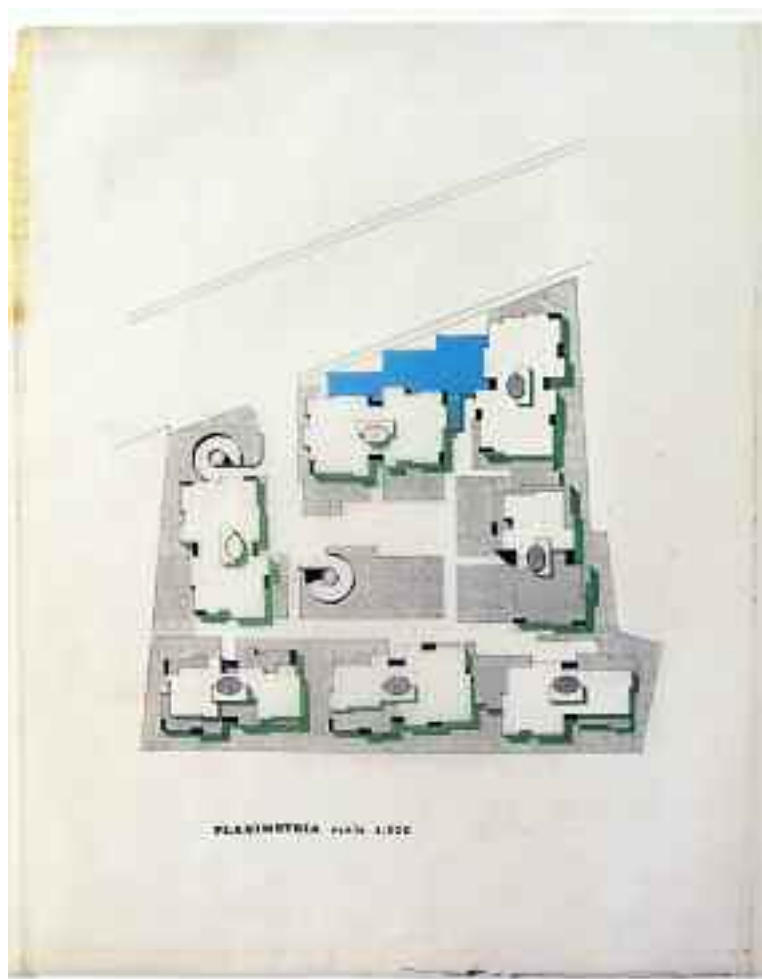
*Scheda 345 - Complesso di edifici di civile abitazione in viale Michelangelo a Palermo
in coll. con Giuseppe Ferla - 1° versione*



<i>frontespizio</i>	<i>stralcio catastale</i>	<i>calcolo delle superfici</i>	<i>foglio a scheda 343</i>	<i>foglio b scheda 344</i>	<i>dati dimensionali</i>	<i>foglio c scheda 345</i>	<i>foglio d scheda 346</i>	<i>foglio e scheda 347</i>
---------------------	---------------------------	--------------------------------	--------------------------------	--------------------------------	--------------------------	--------------------------------	--------------------------------	--------------------------------

<i>Supporto</i>	Carta da lucido.
<i>Dimensioni</i>	mm 420x525.
<i>Cornice</i>	Non presente.
<i>Tecnica</i>	China e retino.
<i>Metodo</i>	Proiezioni ortogonali.
<i>Oggetto</i>	Profili in scala 1:500.
<i>Autore</i>	[Gianni Pirrone e/o Giuseppe Ferla].
<i>Firma o sigla</i>	Non presente.
<i>Datazione</i>	[1968].
<i>Iscrizioni</i>	In BD «profili regolatori», «aa»; in AD «cc»; a CD «bb».
<i>Inventario</i>	32-P-01c.
<i>Bibliografia</i>	Inedito.
<i>Note</i>	Il foglio è il settimo di una tavola costituita originariamente da nove fogli assemblati con nastro eliografico; il supporto presenta tracce di colla di nastro adesivo nel bordo sin. dove era assemblato un foglio con riportati dati dimensionali.

*Scheda 346 - Complesso di edifici di civile abitazione in viale Michelangelo a Palermo
in coll. con Giuseppe Ferla - 1° versione*



<i>frontespizio</i>	<i>stralcio catastale</i>	<i>calcolo delle superfici</i>	<i>foglio a scheda 343</i>	<i>foglio b scheda 344</i>	<i>dati dimensionali</i>	<i>foglio c scheda 345</i>	<i>foglio d scheda 346</i>	<i>foglio e scheda 347</i>
---------------------	---------------------------	--------------------------------	----------------------------	----------------------------	--------------------------	----------------------------	----------------------------	----------------------------

<i>Supporto</i>	Carta da lucido.
<i>Dimensioni</i>	mm 420x548.
<i>Cornice</i>	Non presente.
<i>Tecnica</i>	China e retino.
<i>Metodo</i>	Proiezioni ortogonali con ombre.
<i>Oggetto</i>	Planimetria in scala 1:500.
<i>Autore</i>	[Gianni Pirrone e/o Giuseppe Ferla].
<i>Firma o sigla</i>	Non presente.
<i>Datazione</i>	[1968].
<i>Iscrizioni</i>	In BC «PLANIMETRIA scala 1:500».
<i>Inventario</i>	32-P-01d.
<i>Bibliografia</i>	Inedito.
<i>Note</i>	Il foglio è l'ottavo di una tavola costituita originariamente da nove fogli assemblati con nastro eliografico.


*Scheda 347 - Complesso di edifici di civile abitazione in viale Michelangelo a Palermo
in coll. con Giuseppe Ferla - 1° versione*



<i>frontespizio</i>	<i>stralcio catastale</i>	<i>calcolo delle superfici</i>	<i>foglio a scheda 343</i>	<i>foglio b scheda 344</i>	<i>dati dimensionali</i>	<i>foglio c scheda 345</i>	<i>foglio d scheda 346</i>	<i>foglio e scheda 347</i>
---------------------	---------------------------	--------------------------------	--------------------------------	--------------------------------	--------------------------	--------------------------------	--------------------------------	--------------------------------

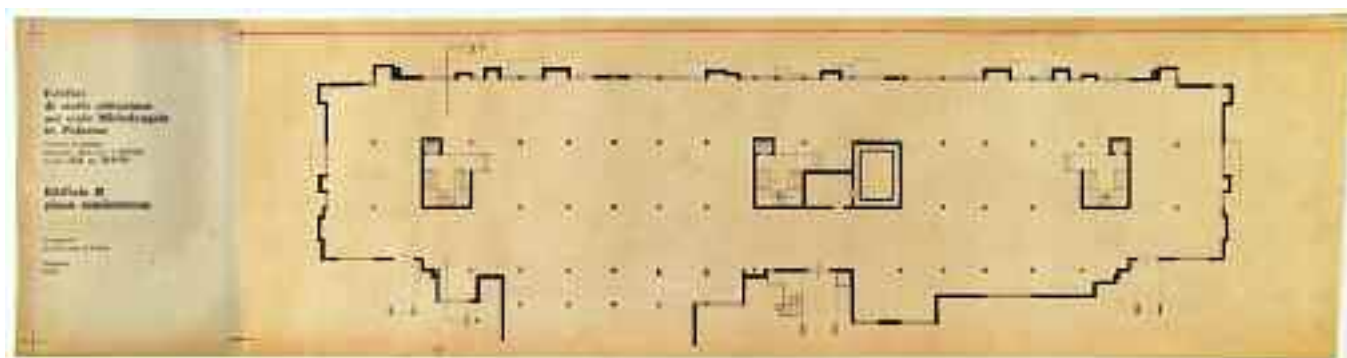
<i>Supporto</i>	Carta da lucido.
<i>Dimensioni</i>	mm 703x548.
<i>Cornice</i>	Non presente.
<i>Tecnica</i>	China e retino.
<i>Metodo</i>	Prospettiva con ombre.
<i>Oggetto</i>	Veduta prospettica aerea.
<i>Autore</i>	[Gianni Pirrone e/o Giuseppe Ferla].
<i>Firma o sigla</i>	Non presente.
<i>Datazione</i>	[1968].
<i>Iscrizioni</i>	Non presenti.
<i>Inventario</i>	32-P-01e.
<i>Bibliografia</i>	Inedito.
<i>Note</i>	Il foglio è il nono di una tavola costituita originariamente da nove fogli assemblati con nastro eliografico.

*Scheda 374 - Complesso di edifici di civile abitazione in viale Michelangelo a Palermo
in coll. con Giuseppe Ferla - variante al progetto approvato il 24.8.1968*



<i>Supporto</i>	Carta da lucido.
<i>Dimensioni</i>	mm 890x750.
<i>Cornice</i>	Filetto des. e sin. a matita distanti mm 840.
<i>Tecnica</i>	China e retino.
<i>Metodo</i>	Proiezioni ortogonali con ombre.
<i>Oggetto</i>	Planimetria della sistemazione esterna in scala 1:500.
<i>Autore</i>	[Gianni Pirrone e/o Giuseppe Ferla].
<i>Firma o sigla</i>	Non presente.
<i>Datazione</i>	[1968].
<i>Iscrizioni</i>	Nello schema della testata stampata con inchiostro viola in BS: «prof. dott. arch. Gianni pirrone – viale delle magnolie 36 - palermo» con inchiostro viola; «RAPPALAMONE EDIFICI VIALE MICHELANGELO VARIANTE PLANIMETRICA», «PLANIMETRIA SISTEMAZIONI ESTERNE 1/500» a matita.
<i>Inventario</i>	32-P-26.
<i>Bibliografia</i>	Inedito.
<i>Note</i>	Il supporto presenta i bordi danneggiati, una lacuna in AS nell'edificio B e numerosi tagli dovuti all'applicazione del retino tagliato direttamente sul foglio.

**Scheda 387 - Complesso di edifici di civile abitazione in viale Michelangelo a Palermo
in coll. con Giuseppe Ferla - variante al progetto approvato il 24.8.1968**

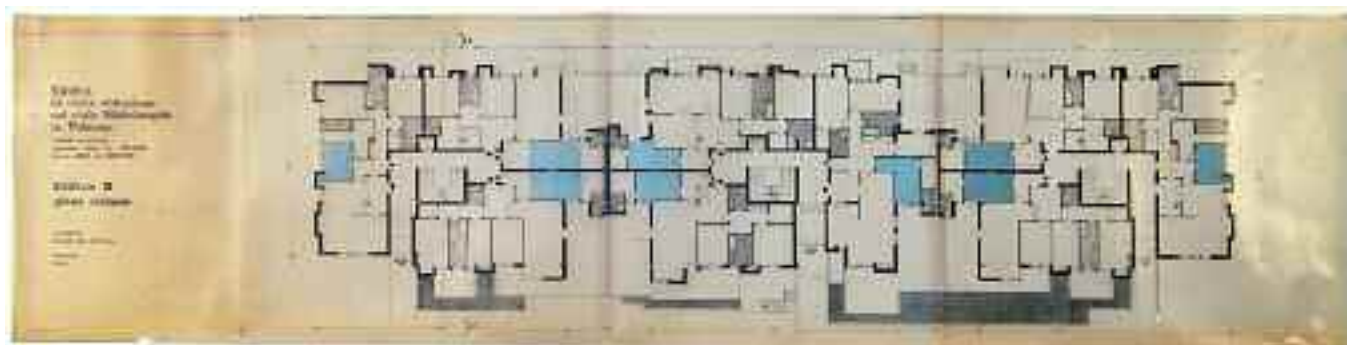


foglio a

foglio b

<i>Supporto</i>	Controlucido <i>foglio a</i> ; carta da lucido <i>foglio b</i> .
<i>Dimensioni</i>	mm 227x342 <i>foglio a</i> ; mm 1140x342 <i>foglio b</i> .
<i>Cornice</i>	Non presente <i>foglio a</i> ; filetto sup. a matita <i>foglio b</i> .
<i>Tecnica</i>	China.
<i>Metodo</i>	Proiezioni ortogonali.
<i>Oggetto</i>	Pianta del piano seminterrato dell'edificio B in scala 1:100.
<i>Autore</i>	[Gianni Pirrone e/o Giuseppe Ferla].
<i>Firma o sigla</i>	Non presente.
<i>Datazione</i>	[Post agosto 1968].
<i>Iscrizioni</i>	Nel <i>foglio a</i> : in AS «Edifici di civile abitazione nel viale Michelangelo in Palermo»; a CS «(variante al progetto approvato dalla C.E. il 24-8-68 lic. Ed. n. 834 del 28-8-68)», «Edificio B piano seminterrato» a sin. al centro; in BS «il progettist dr. Arch. prof. G. Pirrone», «l'impresa R. & S. ».
<i>Inventario</i>	32-P-32 a/b.
<i>Bibliografia</i>	Inedito.
<i>Note</i>	La tavola è costituita dal <i>foglio a</i> della testata e dal <i>foglio b</i> del disegno assemblati con nastro adesivo.

**Scheda 388 - Complesso di edifici di civile abitazione in viale Michelangelo a Palermo
in coll. con Giuseppe Ferla - variante al progetto approvato il 24.8.1968**



foglio a

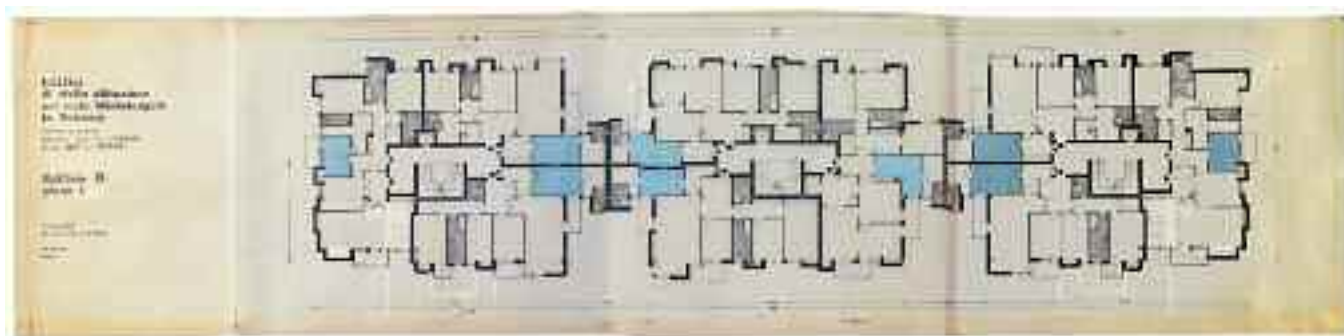
foglio b

foglio c

foglio d

<i>Supporto</i>	Controlucido.
<i>Dimensioni</i>	mm 240x340 <i>foglio a</i> ; mm 378x342 <i>foglio b</i> ; mm 340x342 <i>foglio c</i> ; mm 420x342 <i>foglio d</i> .
<i>Cornice</i>	Filetto sup. a matita.
<i>Tecnica</i>	Controlucido <i>foglio a</i> ; china e retino su controlucido <i>fogli b, c e d</i> .
<i>Metodo</i>	Proiezioni ortogonali.
<i>Oggetto</i>	Pianta del piano rialzato dell'edificio B in scala 1:100.
<i>Autore</i>	[Gianni Pirrone e/o Giuseppe Ferla].
<i>Firma o sigla</i>	Non presente.
<i>Datazione</i>	[Post agosto 1968].
<i>Iscrizioni</i>	Nel <i>foglio a</i> : in AS «Edifici di civile abitazione nel viale Michelangelo in Palermo»; a CS «(variante al progetto approvato dalla C.E. il 24-8-68 lic. Ed. n. 834 del 28-8-68)», «Edificio B piano rialzato»; in BS «il progettist dr. Arch. prof. G. Pirrone», «l'impresa R. & S. ».
<i>Inventario</i>	32-P-33 a/b/c/d.
<i>Bibliografia</i>	Inedito.
<i>Note</i>	La tavola è costituita dal <i>foglio a</i> della testata e dai <i>fogli b, c e d</i> assemblati con nastro eliografico; il disegno è parzialmente quotato. E' presente in archivio una copia eliografica della tavola, mm 1340x310 piegata in mm 210x310 (n. inv. 32-P-33 bis).

**Scheda 389 - Complesso di edifici di civile abitazione in viale Michelangelo a Palermo
in coll. con Giuseppe Ferla - variante al progetto approvato il 24.8.1968**



foglio a

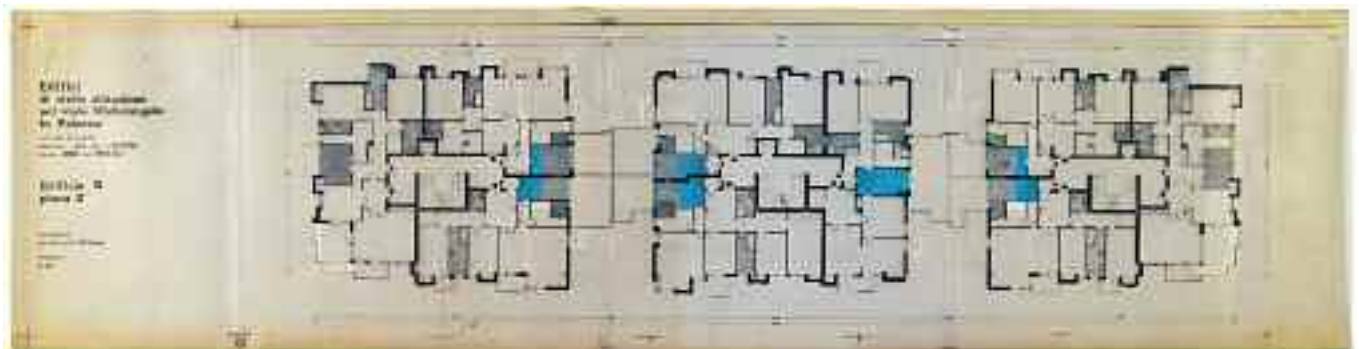
foglio b

foglio c

foglio d

<i>Supporto</i>	Controlucido.
<i>Dimensioni</i>	mm 225x330 <i>foglio a</i> ; mm 378x325 <i>foglio b</i> ; mm 343x330 <i>foglio c</i> ; mm 400x320 <i>foglio d</i> .
<i>Cornice</i>	Non presente <i>foglio a</i> ; filetto sup. a matita <i>fogli b, c e d</i> .
<i>Tecnica</i>	Controlucido <i>foglio a</i> ; china e retino su controlucido <i>fogli b, c e d</i> .
<i>Metodo</i>	Proiezioni ortogonali.
<i>Oggetto</i>	Pianta del primo piano dell'edificio B in scala 1:100.
<i>Autore</i>	[Gianni Pirrone e/o Giuseppe Ferla].
<i>Firma o sigla</i>	Non presente.
<i>Datazione</i>	[Post agosto 1968].
<i>Iscrizioni</i>	Nel <i>foglio a</i> : in AS «Edifici di civile abitazione nel viale Michelangelo in Palermo»; a CS «(variante al progetto approvato dalla C.E. il 24-8-68 lic. Ed. n. 834 del 28-8-68)», «Edificio B 1° piano»; in BS «il progettist dr. Arch. prof. G. Pirrone», «l'impresa R. & S. ».
<i>Inventario</i>	32-P-34 a/b/c/d.
<i>Bibliografia</i>	Inedito.
<i>Note</i>	La tavola è costituita dal <i>foglio a</i> della testata e dai <i>fogli b, c e d</i> assemblati con nastro eliografico; il disegno è parzialmente quotato; i supporti presentano i bordi inf. e sup. tagliati irregolarmente.

**Scheda 390 - Complesso di edifici di civile abitazione in viale Michelangelo a Palermo
in coll. con Giuseppe Ferla - variante al progetto approvato il 24.8.1968**



<i>Supporto</i>	Controlucido.
<i>Dimensioni</i>	mm 1363x345.
<i>Cornice</i>	Filetto sup. e crocini in basso a distanza di mm 210.
<i>Tecnica</i>	China e retino su controlucido.
<i>Metodo</i>	Proiezioni ortogonali.
<i>Oggetto</i>	Pianta del secondo piano dell'edificio B in scala 1:100.
<i>Autore</i>	[Gianni Pirrone e/o Giuseppe Ferla].
<i>Firma o sigla</i>	Non presente.
<i>Datazione</i>	[Post agosto 1968].
<i>Iscrizioni</i>	In AS «Edifici di civile abitazione nel viale Michelangelo in Palermo »; a CS «(variante al progetto approvato dalla C.E. il 24-8-68 lic. Ed. n. 834 del 28-8-68)», «Edificio B 2° piano»; in BS «il progettist dr. Arch. prof. G. Pirrone», «l'impresa R. & S. ».
<i>Inventario</i>	32-P-35.
<i>Bibliografia</i>	Inedito.
<i>Note</i>	Il disegno è parzialmente quotato.

*Scheda 392 - Complesso di edifici di civile abitazione in viale Michelangelo a Palermo
in coll. con Giuseppe Ferla - variante al progetto approvato il 24.8.1968*



<i>foglio a</i> scheda 392	<i>foglio b</i> scheda 392	<i>foglio c</i> scheda 392	<i>foglio d</i> scheda 393	<i>foglio e</i> scheda 394
-------------------------------	-------------------------------	-------------------------------	-------------------------------	-------------------------------

<i>Supporto</i>	Controlucido.
<i>Dimensioni</i>	mm 225x340 <i>foglio a</i> ; mm 320x342 <i>foglio b</i> ; mm 660x342 <i>foglio c</i> .
<i>Cornice</i>	Non presente <i>foglio a</i> ; filetto sup. e inf. a matita <i>fogli b e c</i> .
<i>Tecnica</i>	Controlucido <i>foglio a</i> ; china e retino <i>fogli b e c</i> .
<i>Metodo</i>	Proiezioni ortogonali.
<i>Oggetto</i>	Prospetto longitudinale dell'edificio B in scala 1:100.
<i>Autore</i>	[Gianni Pirrone e/o Giuseppe Ferla].
<i>Firma o sigla</i>	Non presente.
<i>Datazione</i>	[Post agosto 1968].
<i>Iscrizioni</i>	Nel <i>foglio a</i> : in AS «Edifici di civile abitazione nel viale Michelangelo in Palermo»; a CS «(variante al progetto approvato dalla C.E. il 24-8-68 lic. Ed. n. 834 del 28-8-68)», «Edificio B prospetti e sezione»; in BS «il progettist dr. Arch. prof. G. Pirrone», «l'impresa R. & S. ».
<i>Inventario</i>	32-P-37 a/b/c.
<i>Bibliografia</i>	Inedito.
<i>Note</i>	Il <i>foglio a</i> della testata e i <i>fogli b e c</i> del disegno sono i primi tre di una tavola composta da cinque fogli assemblati con nastro eliografico.


*Scheda 393 - Complesso di edifici di civile abitazione in viale Michelangelo a Palermo
in coll. con Giuseppe Ferla - variante al progetto approvato il 24.8.1968*



<i>foglio a</i> scheda 392	<i>foglio b</i> scheda 392	<i>foglio c</i> scheda 392	<i>foglio d</i> scheda 393	<i>foglio e</i> scheda 394
-------------------------------	-------------------------------	-------------------------------	-------------------------------	-------------------------------

<i>Supporto</i>	Controlucido.
<i>Dimensioni</i>	mm 264x342.
<i>Cornice</i>	Filetto sup. e inf. a matita.
<i>Tecnica</i>	China e retino su controlucido.
<i>Metodo</i>	Proiezioni ortogonali.
<i>Oggetto</i>	Prospetto laterale dell'edificio B in scala 1:100.
<i>Autore</i>	[Gianni Pirrone e/o Giuseppe Ferla].
<i>Firma o sigla</i>	Non presente.
<i>Datazione</i>	[Post agosto 1968].
<i>Iscrizioni</i>	Non presenti.
<i>Inventario</i>	32-P-37d.
<i>Bibliografia</i>	Inedito.
<i>Note</i>	Il foglio è il quarto di una tavola composta da 5 fogli assemblati con nastro adesivo.

*Scheda 394 - Complesso di edifici di civile abitazione in viale Michelangelo a Palermo
in coll. con Giuseppe Ferla - variante al progetto approvato il 24.8.1968*



<i>foglio a</i> scheda 392	<i>foglio b</i> scheda 392	<i>foglio c</i> scheda 392	<i>foglio d</i> scheda 393	<i>foglio e</i> scheda 394
-------------------------------	-------------------------------	-------------------------------	-------------------------------	-------------------------------


<i>Supporto</i>	Controlucido.
<i>Dimensioni</i>	mm 577x342.
<i>Cornice</i>	Filetto sup. e inf. a matita.
<i>Tecnica</i>	China e retino su controlucido.
<i>Metodo</i>	Proiezioni ortogonali.
<i>Oggetto</i>	Sezione dell'edificio B in scala 1:100.
<i>Autore</i>	[Gianni Pirrone e/o Giuseppe Ferla].
<i>Firma o sigla</i>	Non presente.
<i>Datazione</i>	[Post agosto 1968].
<i>Iscrizioni</i>	Non presenti.
<i>Inventario</i>	32-P-37e.
<i>Bibliografia</i>	Inedito.
<i>Note</i>	Il foglio è il quinto di una tavola composta da 5 fogli assemblati con nastro adesivo.

*Scheda 402 - Complesso di edifici di civile abitazione in viale Michelangelo a Palermo
in coll. con Giuseppe Ferla*



<i>Supporto</i>	Carta da lucido.
<i>Dimensioni</i>	mm 895x750.
<i>Cornice</i>	Non presente.
<i>Tecnica</i>	China e retino.
<i>Metodo</i>	Prospettiva.
<i>Oggetto</i>	Veduta prospettica dell'edificio D.
<i>Autore</i>	[Gianni Pirrone e/o Giuseppe Ferla].
<i>Firma o sigla</i>	Non presente.
<i>Datazione</i>	[1968].
<i>Iscrizioni</i>	Non presenti.
<i>Inventario</i>	32-P-42.
<i>Bibliografia</i>	Inedito.
<i>Note</i>	Il supporto presenta una lacuna in AD e numerose piegature verticali con conseguente parziale distacco del retino applicato.

*Scheda 404 - Complesso di edifici di civile abitazione in viale Michelangelo a Palermo
in coll. con Giuseppe Ferla*



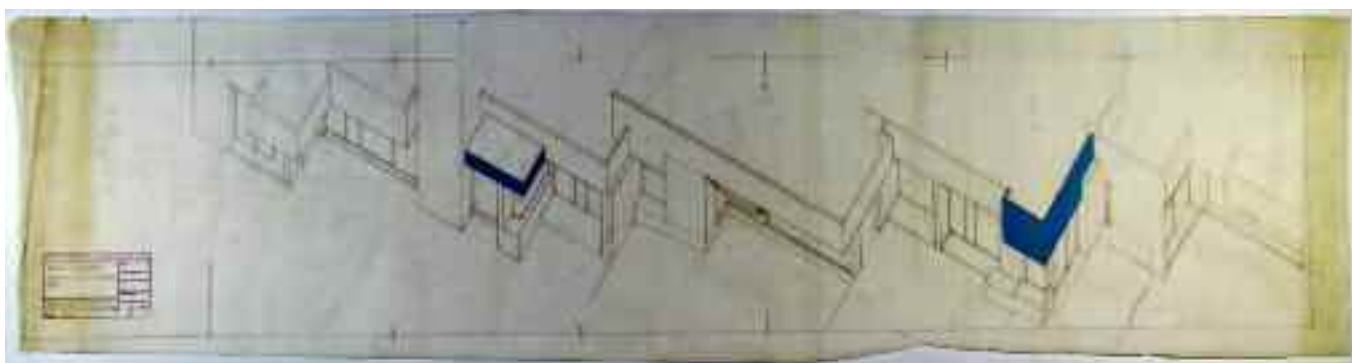
<i>Supporto</i>	Carta da lucido.
<i>Dimensioni</i>	mm 745x595.
<i>Cornice</i>	Non presente.
<i>Tecnica</i>	China e retino.
<i>Metodo</i>	Prospettiva.
<i>Oggetto</i>	Veduta prospettica dell'edificio D.
<i>Autore</i>	[Gianni Pirrone e/o Giuseppe Ferla].
<i>Firma o sigla</i>	Non presente.
<i>Datazione</i>	[1968].
<i>Iscrizioni</i>	Non presenti.
<i>Inventario</i>	32-P-45.
<i>Bibliografia</i>	Inedito.
<i>Note</i>	Il disegno è la stessa veduta prospettica della tavola al n. inv. 32-P-42 ma con modifiche: parte inf. del fronte, il balcone d'angolo a sin., l'aggetto in copertuta e il corpo scala; il supporto presenta un parziale distacco del retino applicato e il bordo des. è tagliato irregolarmente.

*Scheda 405 - Complesso di edifici di civile abitazione in viale Michelangelo a Palermo
in coll. con Giuseppe Ferla*



<i>Supporto</i>	Carta da lucido.
<i>Dimensioni</i>	mm 1063x780.
<i>Cornice</i>	Non presente.
<i>Tecnica</i>	China e retino.
<i>Metodo</i>	Prospettiva con ombre.
<i>Oggetto</i>	Veduta prospettica da viale Michelangelo.
<i>Autore</i>	[Gianni Pirrone e/o Giuseppe Ferla].
<i>Firma o sigla</i>	Non presente.
<i>Datazione</i>	[1968].
<i>Iscrizioni</i>	Al C «fw; stop; scuola; bus; scu; ae; in» in sequenza nel parapetto dei balconi del 1° piano.
<i>Inventario</i>	32-P-46.
<i>Bibliografia</i>	Inedito.
<i>Note</i>	Il supporto presenta un taglio diagonale, regolare e curvilineo in alto a des. in corrispondenza della variazione di tono del cielo; i bordi risultano danneggiati.

*Scheda 407 - Complesso di edifici di civile abitazione in viale Michelangelo a Palermo
in coll. con Giuseppe Ferla*

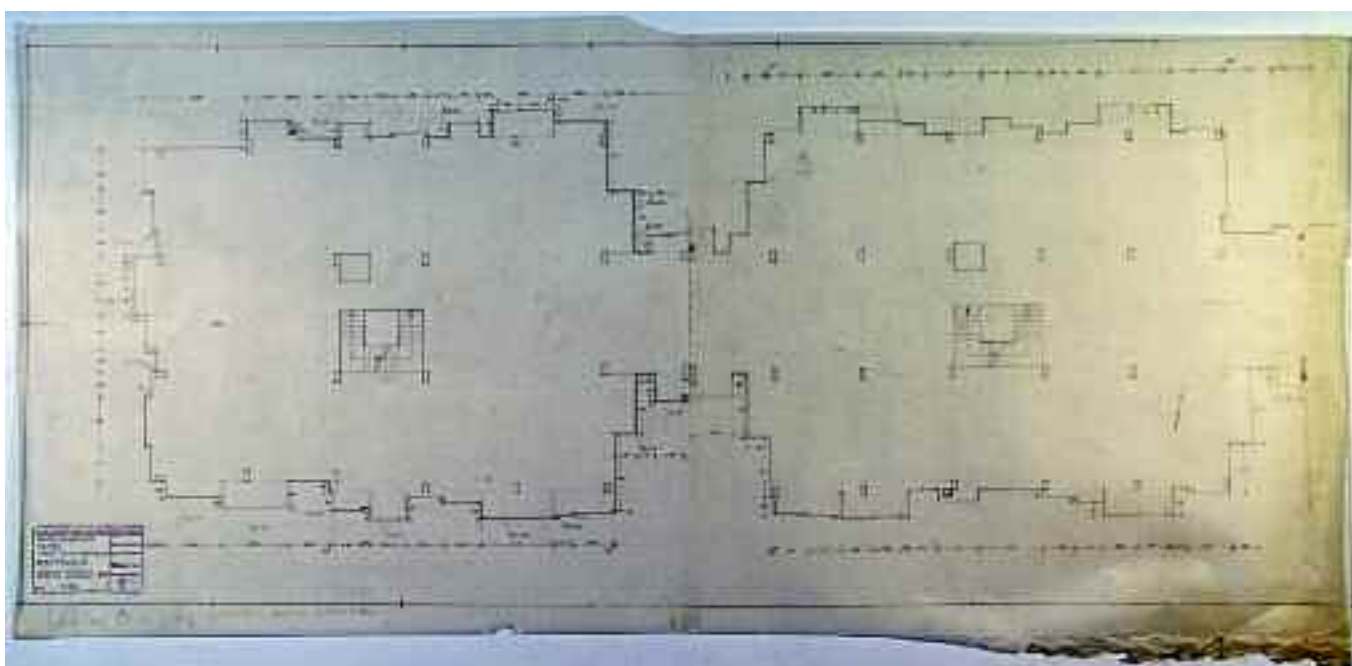


*foglio a
scheda 407*

*foglio b
scheda 407*

<i>Supporto</i>	Carta da lucido.
<i>Dimensioni</i>	mm 898x398 <i>foglio a</i> ; 626x395 <i>foglio b</i> .
<i>Cornice</i>	mm 1047x310 discontinua con segni a distanza di mm 210 nelle linee sup. e inf.
<i>Tecnica</i>	Matita e retino.
<i>Metodo</i>	Assonometria.
<i>Oggetto</i>	Variante negozi su prospetto di viale Michelangelo in scala 1:50.
<i>Autore</i>	[Gianni Pirrone e/o Giuseppe Ferla].
<i>Firma o sigla</i>	«gpirrone» a matita in BS nello schema della testata.
<i>Datazione</i>	[1968].
<i>Iscrizioni</i>	Nello schema della testata stampato con inchiostro viola in BS nel <i>foglio a</i> : «prof. dott. arch. Gianni Pirrone - viale delle magnolie 36 - palermo» con inchiostro viola; «RAPPÀ - SALOMONE EDIFICI VIALE MICHELANGELO», «VARIANTE NEGOZI SU PROSPETTO - ASSONOMETRIA 1/50», «gpirrone» a matita.
<i>Inventario</i>	32-P-48 a/b.
<i>Bibliografia</i>	Inedito.
<i>Note</i>	Il supporto presenta i bordi inf. e sup. tagliati irregolarmente.

*Scheda 414 - Complesso di edifici di civile abitazione in viale Michelangelo a Palermo
in coll. con Giuseppe Ferla*



*foglio a
scheda 414*

*foglio b
scheda 414*

<i>Supporto</i>	Carta da lucido.
<i>Dimensioni</i>	mm 747x682 <i>foglio a</i> ; mm 722x695 <i>foglio b</i> .
<i>Cornice</i>	mm 1470x620 con segni distanza di mm 210 nelle linee sup. e inf.
<i>Tecnica</i>	Matita.
<i>Metodo</i>	Proiezioni ortogonali.
<i>Oggetto</i>	Profili esterni del primo piano dell'edificio B in scala 1:50.
<i>Autore</i>	[Gianni Pirrone e/o Giuseppe Ferla].
<i>Firma o sigla</i>	«gpirrone» in BS nello schema della testata.
<i>Datazione</i>	[Post1968].
<i>Iscrizioni</i>	Nello schema della testata stampato con inchiostro viola in basso a sin. nel <i>foglio a</i> : «prof. dott. arch. Gianni Pirrone - viale delle magnolie 36 - palermo» stampato con inchiostro viola; «RAPPÀ - SALOMONE EDIFICI VIALE MICHELANGELO EDIFICIO B», «PROFILI ESTERNI 1° PIANO 1/50», «gpirrone» a matita; nel <i>foglio a</i> : «Edificio B - piano primo - zona estrema» in basso a sin. oltre la cornice; «ed. B - piano centrale» in basso a sin. oltre la cornice.
<i>Inventario</i>	32-P-55 a/b.
<i>Bibliografia</i>	Inedito.
<i>Note</i>	Il disegno è quotato; i supporti presentano i bordi sup. e inf. tagliati irregolarmente, nel <i>foglio b</i> il bordo inf. risulta danneggiato.

Progetti di Gianni Pirrone - Concorsi e Attività Professionale (1969 - 1971)**Restauro e arredo della Badia Vecchia di Taormina, Messina - (pag. 357)
in coll. con Vito Catalano e Giuseppe Ferla**

oggetto	inventario	scheda
- Rilievo: pianta piano terra, pianta primo piano, sezione A-A, sezione B-B in scala 1:100 (copia eliografica).	33-PRA-01	420
- Planimetria generale in scala 1:100.	33-PRA-02 a/b	421
- Pianta primo piano in scala 1:100.	33-PRA-02c	422
- Pianta piano terra in scala 1:100.	33-PRA-02d	423
- Prospetti in scala 1:100.	33-PRA-03 a/b	424
- Sezioni in scala 1:100.	33-PRA-03c	425
- Schema dei percorsi in scala 1:100.	33-PRA-04	426
- Veduta prospettica.	33-PRA-05	427
- Veduta prospettica.	33-PRA-06	428
- Veduta prospettica.	33-PRA-07	429
- Prospettiva d'interno.	33-PRA-08	430
- Prospettiva d'interno.	33-PRA-09	431
- Stralcio esecutivo: pianta del piano terra, pianta del primo ammezzato, pianta del primo piano e pianta del secondo ammezzato in scala 1:50 (copia eliografica).	33-PRA-10	432
- Stralcio esecutivo: sezioni in scala 1:50 (copia eliografica).	33-PRA-11	433
- Stralcio esecutivo: particolari costruttivi in scala 1:20 (copia eliografica).	33-PRA-12	434
- Variante: pianta del piano terra, pianta del primo ammezzato, pianta del primo piano e pianta del secondo ammezzato in scala 1:50 (copia eliografica).	33-PRA-13	435
- Variante: sezioni in scala 1:50 (copia eliografica).	33-PRA-14	436

Cappella funeraria Rappa, cimitero dei Rotoli a Palermo - (pag. 373)
in coll. con Giuseppe Ferla

oggetto	inventario	scheda
- Piante, sezione, prospetti in scala 1:50 e veduta prospettica.	34-P-01	437

Bar Dagnino, angolo via Galilei / via Leonardo da Vinci a Palermo
in coll. con Vito Catalano e Giuseppe Ferla

oggetto	inventario	scheda
- Pianta del piano terra in scala 1:20.	35-PRA-01	438
- Pianta del soffitto in scala 1:20.	35-PRA-02	439
- Particolare del soffitto in scala 1:20.	35-PRA-03	440
- Particolare del soffitto in scala 1:20.	35-PRA-04	441
- Sezioni <i>AA</i> e <i>SS</i> in scala 1:20.	35-PRA-05	442
- Sezioni <i>CC</i> e <i>DD</i> in scala 1:20.	35-PRA-06	443
- Sezioni-prospetto <i>pr FF</i> e <i>pr EE</i> in scala 1:20.	35-PRA-07	444
- Sezione <i>OO</i> in scala 1:20.	35-PRA-08	445
- Prospetto su via Leonardo da Vinci in scala 1:20.	35-PRA-09	446
- Prospetto su via Galileo Galilei in scala 1:20.	35-PRA-10	447
- Particolare della vetrina della pasticceria in scala 1:20.	35-PRA-11	448
- Particolare della zona <i>gelateria e caffetteria</i> in scala 1:20.	35-PRA-12	449
- Particolare della zona <i>tavola calda</i> in scala 1:20.	35-PRA-13	450
- Particolare delle scaffalature del retro pasticceria in scala 1:20.	35-PRA-14	451
- Particolare della zona pasticceria in scala 1:20.	35-PRA-15	452
- Veduta prospettica della zona ingresso-cassa.	35-PRA-16	453
- Veduta prospettica della zona ingresso-cassa.	35-PRA-17	454
- Veduta prospettica della zona <i>tavola calda</i> .	35-PRA-18	455
- Dettaglio del bancone della zona <i>tavola calda</i> in scala 1:10.	35-PRA-19	456
- Dettaglio del bancone della zona pasticceria in scala 1:10.	35-PRA-20	457
- Prospetto su via Galileo Galilei in scala 1:20.	35-PRA-21	458
- Pianta del prospetto su via Leonardo da Vinci in scala 1:20.	35-PRA-22	459

oggetto	inventario	scheda
- Prospetto su via Leonardo da Vinci in scala 1:20.	35-PRA-23	460
- Dettaglio del prospetto su via Leonardo da Vinci in scala 1:10.	35-PRA-24	461

Casa di abitazione sig.ra Consiglio a Terrasini, Palermo - (pag. 375)
in coll. con Giuseppe Ferla

oggetto	inventario	scheda
- Planimetria in scala 1:2000 e planimetria in scala 1:500.	36-P-01a/b	462
- Pianta del piano terra e pianta della copertura in scala 1:100.	36-P-01c	463
- Prospetti e sezioni in scala 1:100.	36-P-02a/b	464
- Veduta assonometrica.	36-P-02c	465
<i>Progetto di ampliamento</i>		
- Planimetria in scala 1:2000, planimetria in scala 1:500; pianta del piano terra e pianta della copertura in scala 1:100.	36-P-03	466
- Prospetti e sezioni in scala 1:100.	36-P-04	467

Centro civico, culturale e commerciale a Gibellina, Trapani
in coll. con Vittorio Gregotti, Giuseppe Samonà, Alberto Samonà e Giuseppe Ferla

oggetto	inventario	scheda
<i>ISES - piano trasferimento totale zone terremotate</i>		
- Tav 1a: planimetria generale - involucri regolatori - in scala 1:1000 (copia eliografica).	37A-P-01	468
- Tav 1b: planimetria generale - involucri regolatori - in scala 1:1000 (copia eliografica)	37A-P-02	469
<i>Disegno datato 03 luglio 1970</i>		
- Planimetria generale in scala 1:1000.	37A-P-03	470

oggetto	inventario	scheda
<i>Disegni datati 31 luglio 1970</i>		
- Tav. 1: sistemazione generale in scala 1:500 (copia eliografica).	37A-P-04	471
- Tav 2-3: sezione 1 e sezione 2 in scala 1:200 (copia eliografica).	37A-P-05	472
- Tav. 4: sezione 3 in scala 1:200 (copia eliografica).	37A-P-06	473
- Tav. 5: sezione 4 in scala 1:200 (copia eliografica).	37A-P-07	474
- Tav. 6: piante e sezione del Municipio in scala 1:200 (copia eliografica).	37A-P-08	475
- Tav. 7: il centro sociale e la biblioteca in scala 1:200 (copia eliografica).	37A-P-09	476
- Tav. 8: il tipo edilizio in scala 1:100 (copia eliografica).	37A-P-10	477
- Tav. 9: veduta d'insieme in scala 1:1000 (copia eliografica).	37A-P-11	478
<i>Disegni datati 15 settembre 1970</i>		
- Tav 1: sistemazione generale in scala 1:500 (copia eliografica).	37A-P-12	479
- Tav. 2: sistemazione generale in scala 1:2000 (copia eliografica).	37A-P-13	480
- Tav. 3: pianta piano terra dell'edificio adibito a negozi, uffici, abitazione e pretura in scala 1:200 (copia eliografica).	37A-P-14	481
- Tav. 4: pianta del primo piano dell'edificio adibito a negozi, uffici, abitazione e pretura in scala 1:200 (copia eliografica).	37A-P-15	482
- Tav. 7: pianta del municipio in scala 1:200 (copia eliografica).	37A-P-16	483
- Tav. 8: prospetto del municipio in scala 1:200 (copia eliografica).	37A-P-17	484
- Tav. 9: prospetto del municipio in scala 1:200 (copia eliografica).	37A-P-18	485
- Tav.10: sezione e prospetti laterali del municipio in scala 1:200 (copia eliografica).	37A-P-19	486
<i>Disegni datati gennaio-aprile 1971 - Il Municipio</i>		
- Tav. B: dettagli del portico in scala 1:10.	37A-P-20	487
- Tav. B 03: pianta del piano terra in scala 1:100.	37A-P-21	488
- Tav. B 06: fronte verso valle in scala 1:100.	37A-P-22	489
- Tav. B 10: prospetto-sezione sul giardino in scala 1:100.	37A-P-23	490
- Tav. B 21 (...): paramento murario tipo in scala 1:10.	37A-P-24	491
- Tav. B 23: Uffici, dettaglio del fronte verso valle in scala 1:20.	37A-P-25	492

oggetto	inventario	scheda
- Tav. B 24: Uffici, dettaglio del fronte verso valle in scala 1:20.	37A-P-26	493
- Tav. B 25: Uffici, dettaglio del fronte verso valle in scala 1:20.	37A-P-27	494
- Tav. B 26: Uffici, dettaglio del fronte verso monte in scala 1:20.	37A-P-28	495
- Tav. B 32: dettaglio sala del consiglio in scala 1:20 e 1:1.	37A-P-29	496
- Tav. B 33: infissi tipo in scala 1:2.	37A-P-30	497
- Sezioni in scala 1:100.	37A-P-31	498
<i>Disegni delle strutture - Uffici Comunali</i>		
- Tav. B1 42: pianta fondazioni corpo A e sezioni di dettaglio in scala 1:50.	37A-P-32	499
- Tav. B1 43: carpenteria solai tipo corpo A in scala 1:50.	37A-P-33	500
- Tav. B1 44: armatura telaio tipo corpo A in scala 1:50.	37A-P-34	501
- Pianta fondazioni corpo B e sezioni di dettaglio in scala 1:50.	37A-P-35	502
- Carpenteria solai del corpo B in scala 1:50.	37A-P-36	503
- Armatura telaio tipo corpo B in scala 1:50.	37A-P-37	504
- Armatura trave copertura e piano terra.	37A-P-38	505
<i>Disegni a matita: [di una parte del nucleo abitazioni]</i>		
- Pianta piano scantinato in scala 1:100.	37A-P-39	506
- Pianta piano terra in scala 1:100.	37A-P-40	507
- Pianta copertura in scala 1:100.	37A-P-41	508
<i>Disegni a matita: il centro sociale</i>		
- Sezioni e fronte ingresso in scala 1:100.	37A-P-42	509
- Pianta a quota 246,20 in scala 1:100.	37A-P-43	510
- Pianta a quota 250,50 in scala 1:100.	37A-P-44	511
- Pianta copertura in scala 1:100.	37A-P-45	512
<i>Disegni a matita: la biblioteca</i>		
- Pianta piano scantinato in scala 1:100 [1° versione].	37A-P-46	513
- Pianta del piano terreno in scala 1:100 [1° versione].	37A-P-47	514
- Pianta del piano superiore in scala 1:100 [1° versione].	37A-P-48	515
- Pianta della copertura in scala 1:100 [1° versione].	37A-P-49	516
- Sezione A-A in scala 1:100 [1° versione].	37A-P-50	517

oggetto	inventario	scheda
- Sezione B-B in scala 1:100 [1° versione].	37A-P-51	518
- Fronte ingresso e retro in scala 1:100.	37A-P-52	519
- Fronte laterale in scala 1:100.	37A-P-53	520
- Pianta piano scantinato in scala 1:100 [2° versione].	37A-P-54	521
- Pianta del piano terreno in scala 1:100 [2° versione].	37A-P-55	522
- Pianta del piano superiore in scala 1:100 [2° versione].	37A-P-56	523
- Pianta della copertura in scala 1:100 [2° versione].	37A-P-57	524
- Sezione A-A in scala 1:100 [2° versione].	37A-P-58	525
- Sezione B-B in scala 1:100 [2° versione].	37A-P-59	526

Completamento Municipio di Gibellina
in coll. con Filippo Renda e Antonio Salvato

- Pianta in scala 1:200.	37B-P-60	527
- Tav. 5: fronte verso la valle in scala 1:100.	37B-P-61 a/b	528
- Tav. 6: pianta piano terra in scala 1:100.	37B-P-63 a/b	529
- Tav. 7: prospetti-sezione verso il giardino e verso l'ingresso in scala 1:100.	37B-P-64 a/b	530
- Tav. 8: pianta piano a quota - 4,00 in scala 1:100.	37B-P-65 a/b	531
- Tav. 9: pianta piano a quota + 4,40 in scala 1:100.	37B-P-66 a/b	532
- Tav. 10: pianta copertura a quota + 7,85 in scala 1:100.	37B-P-67 a/b	533
- Tav. 11: fronti verso il ponte e verso la piazza in scala 1:100.	37B-P-68 a/b	534
- Tav. 12: piante tipo alle quote 0,00 e + 4,40 in scala 1:50.	37B-P-69 a/b	535
- Tav. 13: sezione tipo A e sezione tipo B in scala 1:50.	37B-P-70 a/b	536
- Tav. 14: sezione tipo C e sezione tipo D in scala 1:50.	37B-P-71 a/b	537
- Tav. 15: fronte della sala del Consiglio verso la piazza scala 1:50.	37B-P-72 a/b	538
- Tav. 16: fronte laterale della sala del Consiglio in scala 1:50.	37B-P-73 a/b	539
- Tav. 17: sezione G sulla sala del Consiglio in scala 1:50.	37B-P-74 a/b	540
- Tav. 18: sezione E sulla sala del consiglio in scala 1:50.	37B-P-75 a/b	541
- Tav. 19: sezione F sulla sala del consiglio in scala 1:50.	37B-P-76 a/b	542
- Tav. 20: dettaglio n. 6 del fronte verso la piazza in scala 1:20.	37B-P-77 a/b	543

oggetto	inventario	scheda
- Tav. 21: casellario infissi in scala 1:50.	37B-P-78 a/b	544
- Dettaglio sedili e pavimenti.	37B-P-79 a/b	545

Villa dei Sig. Internicola in via Principe di Scalea a Mondello, Palermo
in coll. con Giuseppe Ferla

oggetto	inventario	scheda
- Stralcio del foglio di mappa n.24 del p.r.g. (Mondello Partanna) del comune di Palermo ed estratto del foglio n. 5 p.lla 822 in scala 1:2000.	38-P-01 a/b/c	546
- Perimetro dell'edificio e pianta del piano seminterrato in scala 1:100.	38-P-01d	547
- Pianta del piano rialzato e pianta del piano primo in scala 1:100.	38-P-01 e/f	548
- Prospetti e sezione in scala 1:100.	38-P-01g	549
- Veduta prospettica.	38-P-01h	550

Edifici comunali in corso Agliata a Petralia Sottana, Messina
in coll. con Giuseppe Ferla

oggetto	inventario	scheda
- Pianta del piano scantinato e pianta del piano terra in scala 1:100.	39-P-01 a/b	551
- Pianta del piano primo, pianta del piano secondo e sezione a-a in scala 1:100.	39-P-01c	552
- Pianta del piano scantinato in scala 1:100.	39-P-02	553
- Pianta del piano terra in scala 1:100.	39-P-03	554
- Pianta del piano primo in scala 1:100.	39-P-04	555
- Pianta del piano secondo in scala 1:100.	39-P-05	556

oggetto	inventario	scheda
- Pianta della copertura in scala 1:100.	39-P-06	557
- Sezione a-a; sezione b-b in scala 1:100.	39-P-07	558
- Prospetto su via Paolo Agliata in scala 1:100.	39-P-08	559
- Prospetto posteriore in scala 1:100.	39-P-09	560

***Illuminazione del Duomo di Monreale e restauro dei corpi annessi
in coll. con Renato Cannarozzo e Giuseppe Ferla***

oggetto	inventario	scheda
- Pianta piano terra dei corpi annessi al duomo in scala 1:100.	40-PR-01	561
- Pianta primo piano dei corpi annessi al duomo in scala 1:100.	40-PR-02	562
- Pianta dei corpi annessi al duomo in scala 1:100.	40-PR-03	563
- Pianta di rilievo del Duomo di Monreale in scala 1:100.	40-PR-04	564

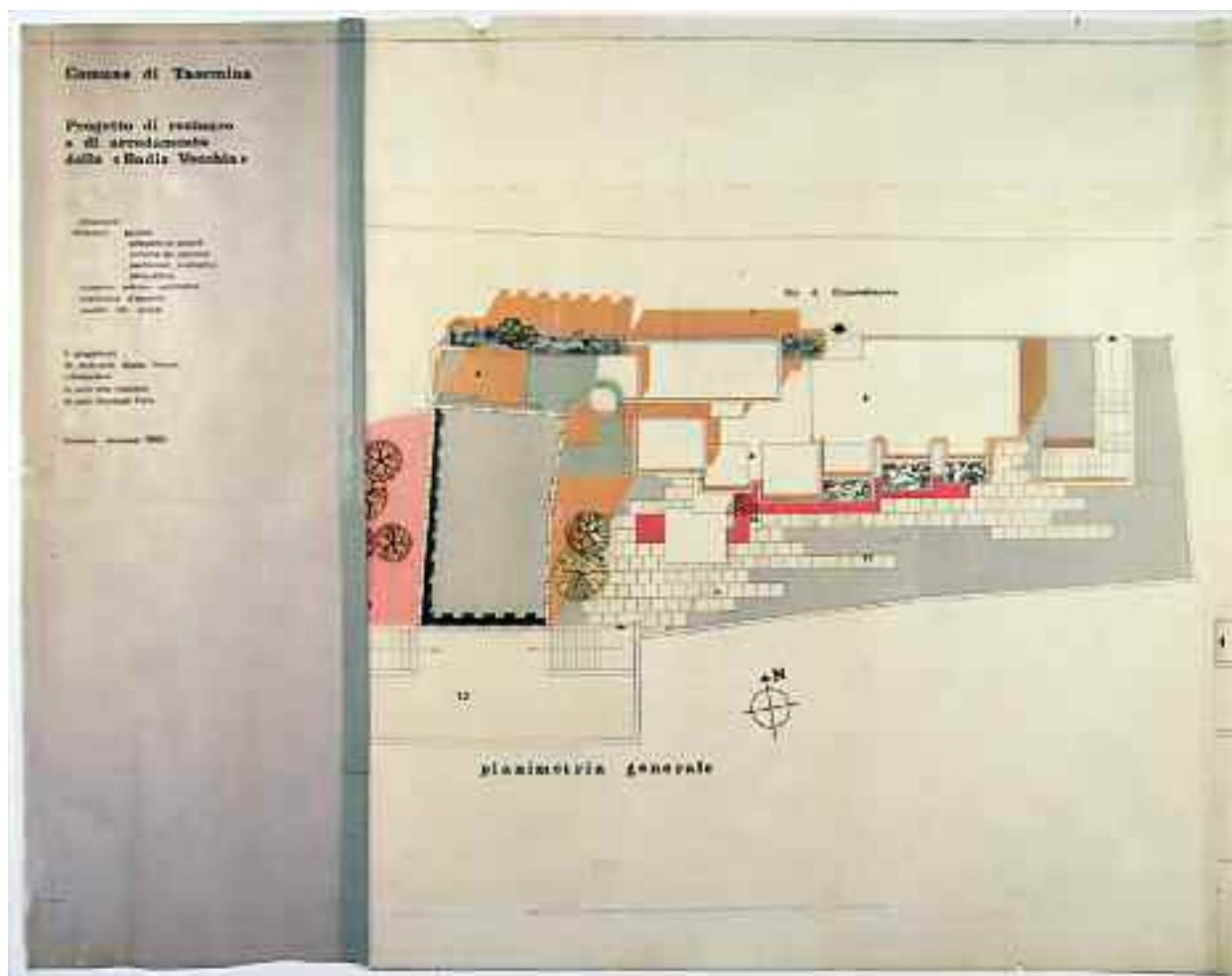
***Azienda zootecnica nel comune di Gibellina, Trapani
in coll. con Antonino Benzo, Stefano Ferro e Giuseppe Ferla***

oggetto	inventario	scheda
<i>Progetto di massima:</i>		
- Tav. 1: planimetria generale 1:1000.	41-P-01	565
- Tav. 2: planimetria generale 1:500.	41-P-02	566
- Tav. 3: Pianta in scala 1:200 e sezione in scala 1:100 della stalla a poste fisse.	41-P-03	567
- Tav. 4: Pianta scala 1:200 e sezione scala 1:100 della stalla box.	41-P-04	568
- Tav. 5: veduta prospettica generale.	41-P-05	569

oggetto	inventario	scheda
- Tav. 6: Dettagli degli attacchi tipo alle mangiatoie in scala 1:20.	41-P-06	570
<i>Tavole a:</i>		
- Tav. a1: sistemazione generale in scala 1:1000.	41-P-07	571
- Tav. a2: sistemazione generale in scala 1:500.	41-P-08	572
- Tav. a3: veduta prospettica della sistemazione generale.	41-P-09	573
<i>Tavole b - uffici:</i>		
- Tav. b1: pianta delle fondazioni, pianta del piano terra, pianta della copertura e sezione trasversale degli uffici in scala 1:50.	41-P-10	574
- Tav. b2: Prospetti e sezione longitudinale in scala 1:50 e casellario degli infissi in scala 1:20 degli uffici.	41-P-11	575
<i>Tavole c - servizi e uffici:</i>		
- Tav. c1: pianta del piano terra e pianta delle fondazioni dei servizi in scala 1:50.	41-P-12	576
- Tav. c2: prospetti longitudinali e sezione longitudinale degli uffici in scala 1:50.	41-P-13	577
- Tav. c3: pianta copertura e sezioni trasversali dei servizi in scala 1:50.	41-P-14	578
- Tav. c4: piante dei servizi e degli uffici con l'arredo in scala 1:50.	41-P-15	579
- Tav. c5: schema impianto elettrico e di riscaldamento dei servizi e degli uffici in scala 1:50.	41-P-16	580
<i>Tavole d - stalla a poste fisse:</i>		
- Tav. d1: pianta delle fondazioni in scala 1:50.	41-P-17	581
- Tav. d2: pianta fondazioni del letamaio in scala 1:200 e 1:50.	41-P-18	582
- Tav. d3: pianta del piano terra in scala 1:200 e 1:50.	41-P-19	583
- Tav. d4: pianta della copertura in scala 1:200 e 1:50.	41-P-20	584
- Tav. d5: prospetti in scala 1:200.	41-P-21	585
- Tav. d6: Dettaglio dei <i>prospetti a, c</i> e sezione <i>w-w</i> della stalla a poste fisse in scala 1:50.	41-P-22	586
- Tav. d7: particolari dei prospetti in scala 1:50.	41-P-23	587
- Tav. d8: sezioni in scala 1:50.	41-P-24	588

oggetto	inventario	scheda
- Tav. d9: sezioni del letamaio in scala 1:50.	41-P-25	589
- Tav. d10: particolari delle poste fisse.	41-P-26	590
- Tav. d11: impianto di allontanamento del letame in scala 1:200 e 1:10.	41-P-27	591
- Tav. d12: dettaglio della lancia letame in scala 1:50 e 1:10.	41-P-28	592
- Tav. d13: schema impianto idrico ed elettrico in scala 1:20.	41-P-29	593
<i>Tavole e - stalla a box:</i>		
- Tav. e1: pianta delle fondazioni in scala 1:200 e 1:50.	41-P-30	594
- Tav. e2: pianta del piano terra in scala 1:200 e 1:50.	41-P-31	595
- Tav. e3: pianta della copertura in scala 1:200 e 1:50.	41-P-32	596
- Tav. e4: prospetti, sezione e dettagli dei prospetti in scala 1:50.	41-P-33	597
- Tav. e5: sezioni in scala 1:50 e 1:20.	41-P-34	598
- Tav. e6: impianto di allontanamento letame in scala 1:100 e 1:5.	41-P-35	599
- Tav. e7: dettaglio rastrelliere in scala 1:20 e 1:5.	41-P-36	600
- Tav. e8: schema impianto idrico ed elettrico in scala 1:200.	41-P-37	601
<i>Tavole f:</i>		
- Tav. f1: dettaglio del tunnel di alimentazione in scala 1:200,1:50 e 1:20.	41-P-38	602
- Tav. f2: dettaglio del silos generale e del silos del foraggio in scala 1:50, 1:20 e 1:10.	41-P-39	603
<i>Tavole g:</i>		
- Tav. g1: dettaglio delle corsie di servizio in scala 1:100 e 1:50.	41-P-40	604
- Tav. g2: dettaglio delle corsie di servizio in scala 1:200 e 1:50.	41-P-41	605

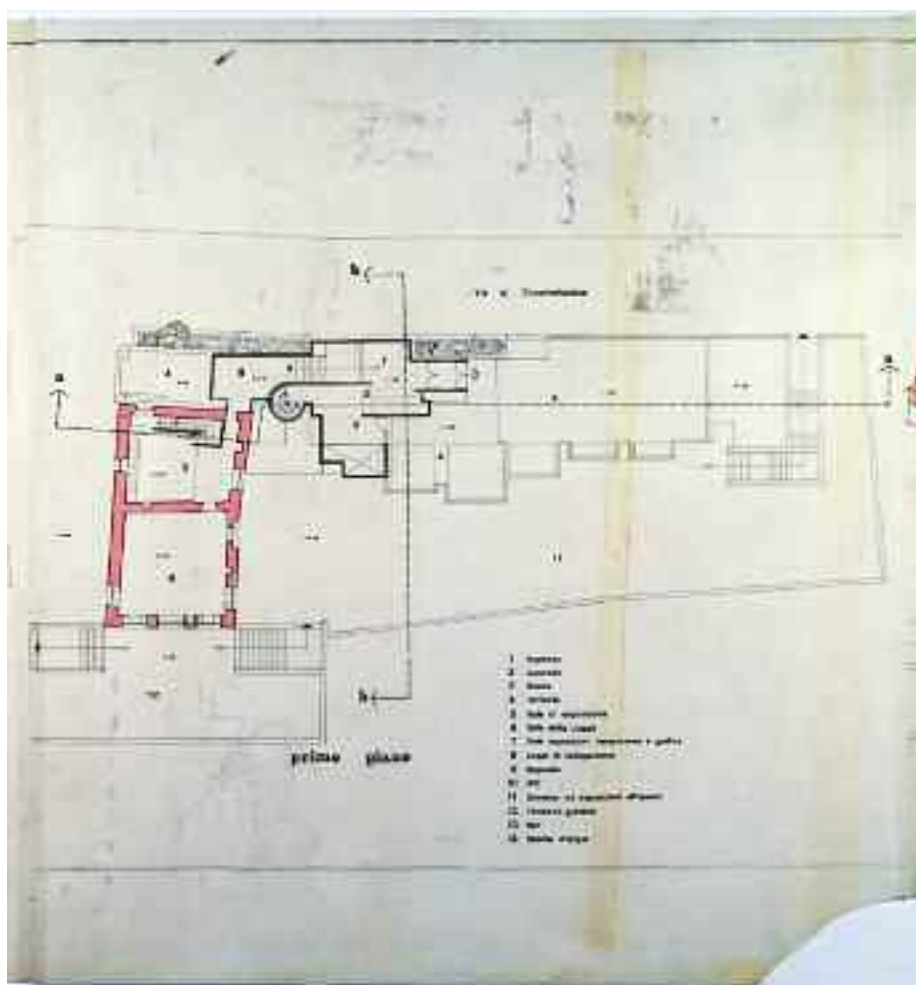
*Scheda 421 - Restauro e arredo della Badia Vecchia di Taormina, Messina
in coll. con Vito Catalano e Giuseppe Ferla*



<i>foglio a</i> scheda 421	<i>foglio b</i> scheda 421	<i>foglio c</i> scheda 422	<i>foglio d</i> scheda 423
----------------------------------	----------------------------------	----------------------------------	----------------------------------

<i>Supporto</i>	Controlucido <i>foglio a</i> ; carta da lucido <i>foglio b</i> .
<i>Dimensioni</i>	mm 238x680 <i>foglio a</i> ; mm 623x690 <i>foglio b</i> .
<i>Cornice</i>	Filetto sup. a matita e parziale filetto inf. a matita.
<i>Tecnica</i>	Controlucido <i>foglio a</i> ; china e retino <i>foglio b</i> .
<i>Metodo</i>	Proiezioni ortogonali con ombre.
<i>Oggetto</i>	Planimetria generale in scala 1:100.
<i>Autore</i>	[Gianni Pirrone e/o Vito Catalano e/o Giuseppe Ferla].
<i>Firma o sigla</i>	Non presente.
<i>Datazione</i>	«Palermo - dicembre 1969» indicata a CS nel <i>foglio a</i> .
<i>Iscrizioni</i>	Nel <i>foglio a</i> : in AS «Comune di Taormina», «Progetto di restauro e di arredamento della «Badia Vecchia»», «relazione; * disegni; ● piante; prospetti e sezioni; schema dei percorsi; particolari costruttivi; prospettive; computo metrico estimativo; capitolato d'appalto; analisi dei prezzi»; a CS «Il progettista dr. arch. prof. Gianni Pirrone», «collaboratori dr. arch. Vito Catalano, dr. arch. Giuseppe Ferla», «Palermo - dicembre 1969»; nel <i>foglio b</i> : in BS «planimetria generale»; al C «via di Circonvallazione».
<i>Inventario</i>	33-PRA-02 a/b.
<i>Bibliografia</i>	Inedito.
<i>Note</i>	Il <i>foglio a</i> della testata e il <i>foglio b</i> del disegno, assemblati con nastro isolante grigio, sono i primi due fogli di una tavola composta da quattro fogli; nel disegno vi è indicata la funzione degli spazi esterni mediante numeri riferiti alla legenda posta nel <i>foglio c</i> (n. inv. 33-PRA-02c); in BC è indicato l'orientamento; la testata è in un campo di mm 210x310 individuato da crocini per una successiva piegatura della copia eliografica della tavola. Sono presenti in archivio due copie eliografiche della tavola, la prima di mm 2190x620, piegata in mm 210x310 e firmata con inchiostro blu nel frontespizio dal progettista e dai collaboratori (n. inv. 33-PRA-02 bis); la seconda di mm 2189x620, piegata in mm 210x310, con il bollo e il visto della <i>Soprintendenza ai monumenti della Sicilia orientale</i> , nel frontespizio in AS, segni con colore a spirito rosso nei disegni e scritto «no» nella pianta del piano terra al centro (n. inv. 33-PRA-02 ter).

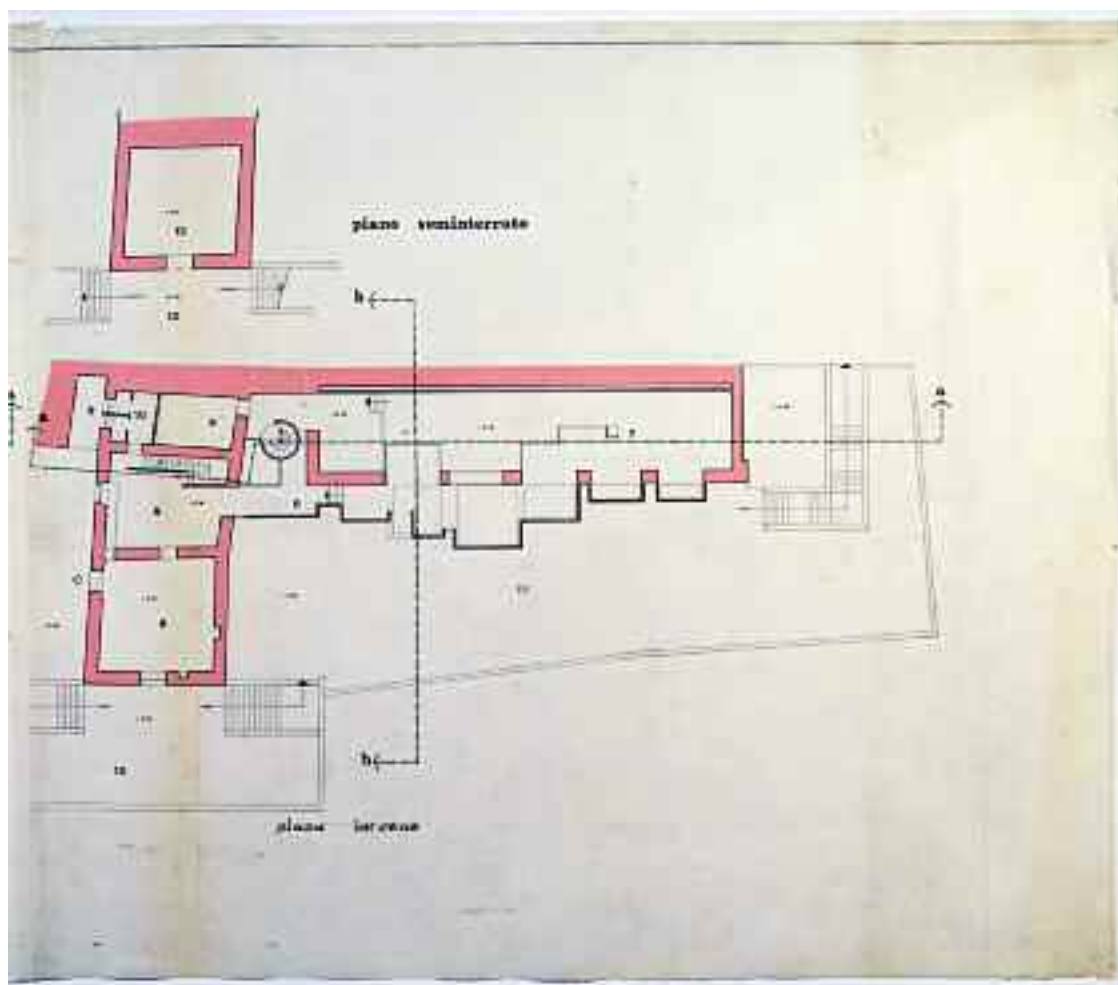
*Scheda 422 -Restauro e arredo della Badia Vecchia di Taormina, Messina
in coll. con Vito Catalano e Giuseppe Ferla*



<i>foglio a</i> scheda 421	<i>foglio b</i> scheda 421	<i>foglio c</i> scheda 422	<i>foglio d</i> scheda 423
----------------------------------	----------------------------------	----------------------------------	----------------------------------

<i>Supporto</i>	Carta da lucido.
<i>Dimensioni</i>	mm 633x695.
<i>Cornice</i>	Filetto sup. e inf. a matita.
<i>Tecnica</i>	china e retino.
<i>Metodo</i>	Proiezioni ortogonali.
<i>Oggetto</i>	Pianta del primo piano in scala 1:100.
<i>Autore</i>	[Gianni Pirrone e/o Vito Catalano e/o Gisepe Ferla].
<i>Firma o sigla</i>	Non presente.
<i>Datazione</i>	«Palermo - dicembre 1969» indicata nel <i>foglio a</i> (n. inv. 33-PRA-02a).
<i>Iscrizioni</i>	In BC «primo piano»; in AC «via di Circonvallazione»; legenda in BC «1 Ingresso; 2 Controllo; 3 Uscita; 4 Terrazze; 5 Sale di esposizione; 6 Sala della Loggia; 7 Sala esposizioni temporanee e grafica; 8 Logge di collegamento; 9 Deposito; 10 wc; 11 Giardino ed esposizioni all'aperto; 12 Terrazza-giardino; 13 Bar; 14 Vasche d'acqua».
<i>Inventario</i>	33-PRA-02c.
<i>Bibliografia</i>	Inedito.
<i>Note</i>	Il <i>foglio c</i> è il terzo di una tavola composta da quattro fogli assemblati con nastro adesivo; nella pianta è indicata la funzione degli ambienti mediante numeri riferiti alla legenda in BC; il supporto presenta strisce brune, macchie in AC e in BD è tagliato irregolarmente per essere raccordato con il <i>foglio d</i> (n. inv. 33-PRA-02d).


*Scheda 423 - Restauro e arredo della Badia Vecchia di Taormina, Messina
in coll. con Vito Catalano e Giuseppe Ferla*



<i>foglio a</i> scheda 421	<i>foglio b</i> scheda 421	<i>foglio c</i> scheda 422	<i>foglio d</i> scheda 423
----------------------------------	----------------------------------	----------------------------------	----------------------------------

<i>Supporto</i>	Carta da lucido.
<i>Dimensioni</i>	mm 718x633.
<i>Cornice</i>	Filetto sup. a matita.
<i>Tecnica</i>	china e retino.
<i>Metodo</i>	Proiezioni ortogonali.
<i>Oggetto</i>	Pianta del piano terra e pianta del seminterrato in scala 1:100.
<i>Autore</i>	[Gianni Pirrone e/o Vito Catalano e/o Guseppe Ferla].
<i>Firma o sigla</i>	Non presente.
<i>Datazione</i>	«Palermo - dicembre 1969» indicata nel <i>foglio a</i> (n. inv. 33-PRA-02a).
<i>Iscrizioni</i>	In BS «piano terreno»; in AC «piano seminterrato»; a matita in BC «14 alzate di 18,3».
<i>Inventario</i>	33-PRA-02d.
<i>Bibliografia</i>	Inedito.
<i>Note</i>	Il <i>foglio d</i> è il quarto di una tavola composta da quattro fogli assemblati con nastro adesivo; nelle piante è indicata la funzione degli ambienti mediante numeri riferiti alla legenda posta nel <i>foglio c</i> (n. inv. 33-PRA-02c); il supporto presenta una striscia bruna a sin.

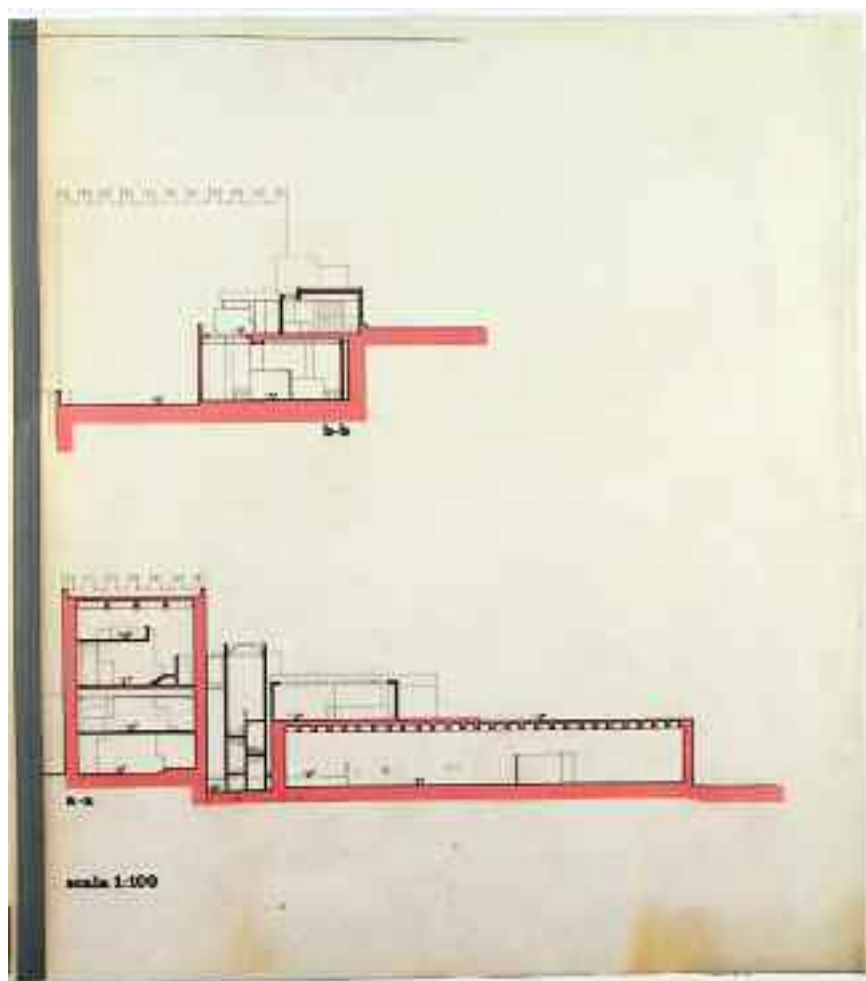
*Scheda 424 - Restauro e arredo della Badia Vecchia di Taormina, Messina
in coll. con Vito Catalano e Giuseppe Ferla*



<i>foglio a</i> scheda 424	<i>foglio b</i> scheda 424	<i>foglio c</i> scheda 425
-------------------------------	-------------------------------	-------------------------------

<i>Supporto</i>	Controlucido <i>foglio a</i> ; carta da lucido <i>foglio b</i> .
<i>Dimensioni</i>	mm 222x697 <i>foglio a</i> ; mm 1030x650 <i>foglio b</i> .
<i>Cornice</i>	Filetto sup. a matita.
<i>Tecnica</i>	Controlucido <i>foglio a</i> ; china e retino <i>foglio b</i> .
<i>Metodo</i>	Proiezioni ortogonali con ombre (prosp. sud) e proiezioni ortogonali.
<i>Oggetto</i>	Prospetti in scala 1:100.
<i>Autore</i>	[Gianni Pirrone e/o Vito Catalano e/o Giuseppe Ferla].
<i>Firma o sigla</i>	Non presente.
<i>Datazione</i>	«Palermo - dicembre 1969» indicato al C nel <i>foglio a</i> .
<i>Iscrizioni</i>	Nel <i>foglio a</i> : in AC «Comune di Taormina», «Progetto di restauro e di arredamento della «Badia Vecchia»», «relazione; * disegni; piante; ● prospetti e sezioni; schema dei percorsi; particolari costruttivi; prospettive; computo metrico estimativo; capitolato d'appalto; analisi dei prezzi»; al C «Il progettista dr. arch. prof. Gianni Pirrone», «collaboratori dr. arch. Vito Catalano, dr. arch. Giuseppe Ferla», «Palermo - dicembre 1969»; nel <i>foglio b</i> : a CS «prospetto sud»; a CD «prospetto est»; in BS «prospetto nord»; in BD «prospetto ovest».
<i>Inventario</i>	33-PRA-03 a/b.
<i>Bibliografia</i>	Inedito.
<i>Note</i>	Il <i>foglio a</i> della testata e il <i>foglio b</i> del disegno sono i primi due fogli di una tavola composta da tre fogli assemblati con nastro isolante grigio; il <i>foglio a</i> presenta il bordo sup. danneggiato; nel <i>foglio b</i> è presente un foro quadrangolare al centro. Sono presenti in archivio due copie eliografiche della tavola, la prima di mm 1773x620, piegata in mm 210x310 (n. inv. 33-PRA-03 bis); la seconda di mm 1802x657, piegata in mm 210x310, con il bollo e il visto della <i>Soprintendenza ai monumenti della Sicilia orientale</i> , nel frontespizio in AS; in quest'ultima copia vi sono segni con colore a spirito rosso nei disegni e scritto «no» in più punti. (n. inv. 33-PRA-03 ter).


*Scheda 425 - Restauro e arredo della Badia Vecchia di Taormina, Messina
in coll. con Vito Catalano e Giuseppe Ferla*



<i>foglio a</i> scheda 424	<i>foglio b</i> scheda 424	<i>foglio c</i> scheda 425
-------------------------------	-------------------------------	-------------------------------


<i>Supporto</i>	Carta da lucido.
<i>Dimensioni</i>	mm 570x650.
<i>Cornice</i>	Parziale filetto sup. a matita.
<i>Tecnica</i>	China e retino.
<i>Metodo</i>	Proiezioni ortogonali.
<i>Oggetto</i>	Sezioni in scala 1:100.
<i>Autore</i>	[Gianni Pirrone e/o Vito Catalano e/o Gisepe Ferla].
<i>Firma o sigla</i>	Non presente.
<i>Datazione</i>	«Palermo - dicembre 1969» indicata nel <i>foglio a</i> (n. inv. 33-PRA-03a).
<i>Iscrizioni</i>	Al C «b-b»; in BS «a-a», «scala 1:100».
<i>Inventario</i>	33-PRA-03c.
<i>Bibliografia</i>	Inedito.
<i>Note</i>	Il foglio è il terzo di una tavola composta da tre fogli assemblati con nastro isolante grigio.

*Scheda 427 - Restauro e arredo della Badia Vecchia di Taormina, Messina
in coll. con Vito Catalano e Giuseppe Ferla*



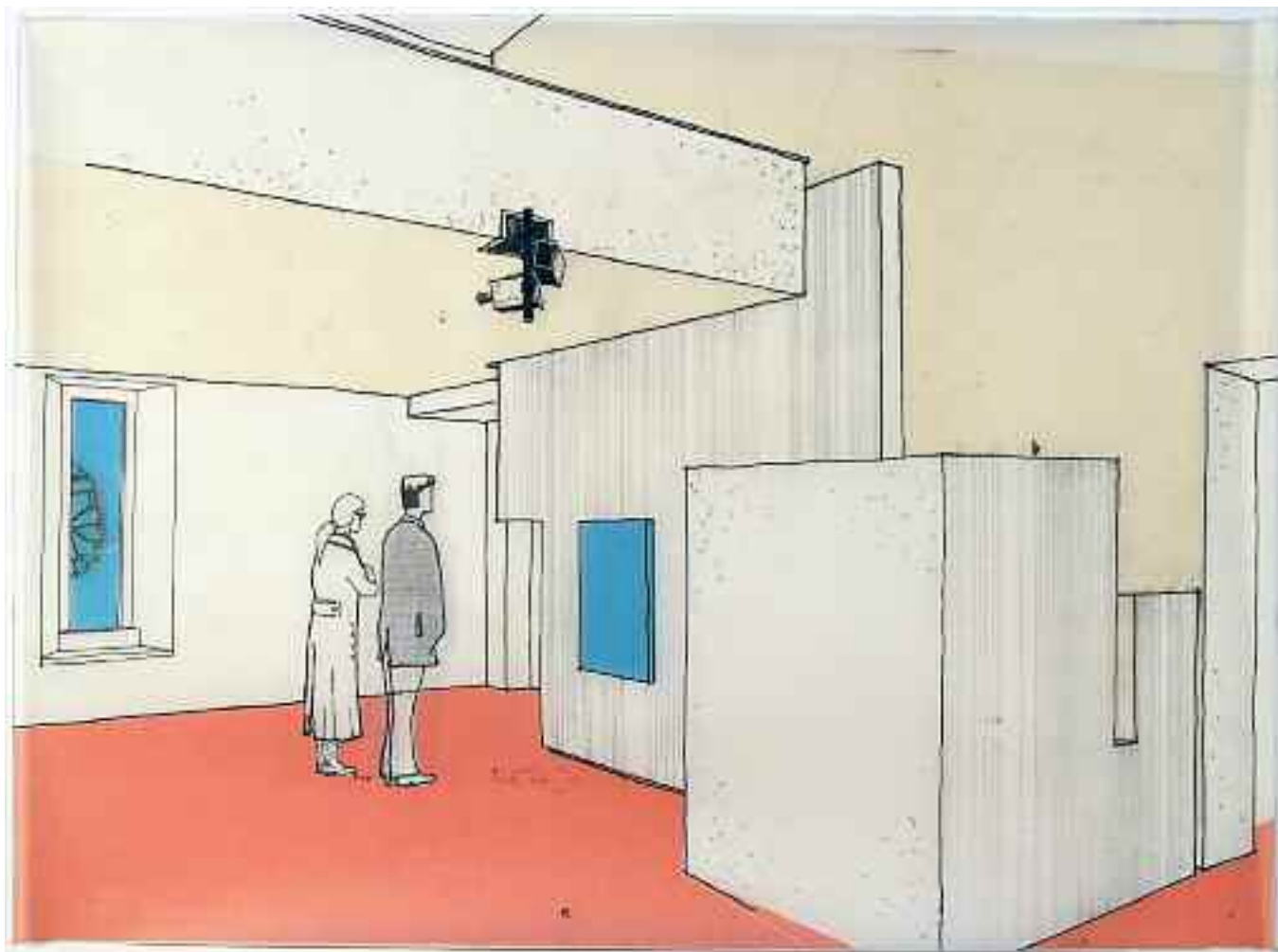
<i>Supporto</i>	Carta da lucido.
<i>Dimensioni</i>	mm 1102x742.
<i>Cornice</i>	mm 845x620 a matita e discontinua.
<i>Tecnica</i>	China, matita e retino.
<i>Metodo</i>	Prospettiva con ombre.
<i>Oggetto</i>	Veduta prospettica.
<i>Autore</i>	[Gianni Pirrone e/o Gisepe Ferla].
<i>Firma o sigla</i>	Non presente.
<i>Datazione</i>	[1969].
<i>Iscrizioni</i>	Non presenti.
<i>Inventario</i>	33-PRA-05.
<i>Bibliografia</i>	Inedito.
<i>Note</i>	Il supporto presenta il bordo inf. danneggiato. Sono presenti in archivio tre copie eliografiche della tavola (n. inv. 33-PRA-05 bis), (n. inv. 33-PRA-05 bis 2), (n. inv. 33-PRA-05 ter).

*Scheda 428 - Restauro e arredo della Badia Vecchia di Taormina, Messina
in coll. con Vito Catalano e Giuseppe Ferla*



<i>Supporto</i>	Carta da lucido.
<i>Dimensioni</i>	mm 420x310.
<i>Cornice</i>	Filetto inf. a matita.
<i>Tecnica</i>	China e retino.
<i>Metodo</i>	Prospettiva.
<i>Oggetto</i>	Veduta prospettica.
<i>Autore</i>	[Gianni Pirrone e/o Vito Catalano e/o Gisepe Ferla].
<i>Firma o sigla</i>	Non presente.
<i>Datazione</i>	[1969].
<i>Iscrizioni</i>	Non presenti.
<i>Inventario</i>	33-PRA-06.
<i>Bibliografia</i>	Inedito.
<i>Note</i>	E' presente in archivio una copia eliografica della tavola, mm 420x310, piegata in mm 210x310 (n. inv. 33-PRA-06 bis) e inserita, con altre quattro prospettive (n. inv. 33-PRA-05 ter/07/08/09), in una carpetta relativa al «progetto di variante: condizioni di cui alla nota n°5574 del 26-2-72 della sovrintendenza ai monumenti della sicilia orientale -» con il frontespizio di copertina firmato con inchiostro blu dal progettista G. Pirrone, dai collaboratori e dal sindaco.

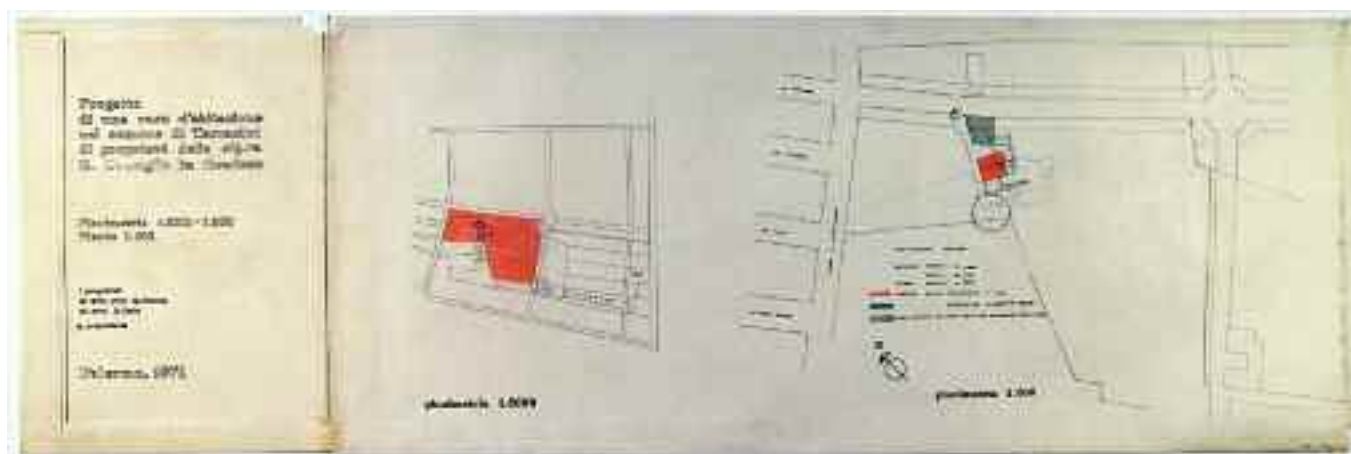
*Scheda 431 - Restauro e arredo della Badia Vecchia di Taormina, Messina
in coll. con Vito Catalano e Giuseppe Ferla*



<i>Supporto</i>	Carta da lucido.
<i>Dimensioni</i>	mm 420x310.
<i>Cornice</i>	Non presente.
<i>Tecnica</i>	China, matita e retino.
<i>Metodo</i>	Prospettiva.
<i>Oggetto</i>	Veduta prospettica.
<i>Autore</i>	[Gianni Pirrone e/o Vito Catalano e/o Gisepe Ferla].
<i>Firma o sigla</i>	Non presente.
<i>Datazione</i>	[1969].
<i>Iscrizioni</i>	Non presenti.
<i>Inventario</i>	33-PRA-09.
<i>Bibliografia</i>	Inedito.
<i>Note</i>	E' presente in archivio una copia eliografica della tavola, mm 420x310, piegata in mm 210x310 (n. inv. 33-PRA-10 bis) e inserita, con altre quattro prospettive (n. inv. 33-PRA-05 ter/06/07/08), in una carpetta relativa al «progetto di variante: condizioni di cui alla nota n°5574 del 26-2-72 della sovrintendenza ai monumenti della sicilia orientale -» con il frontespizio di copertina firmato con inchiostro blu dal progettista G. Pirrone, dai collaboratori e dal sindaco.

<i>Supporto</i>	Carta da lucido.
<i>Dimensioni</i>	mm 1125x780.
<i>Cornice</i>	mm 1050x770 a matita.
<i>Tecnica</i>	China e retino.
<i>Metodo</i>	Proiezioni ortogonali; proiezioni ortogonali con ombre (prospetti); prospettiva con ombre.
<i>Oggetto</i>	Pianta a quota - 1,00, pianta a quota 0,00, sezione, prospetto principale, prospetto laterale in scala 1:50 e veduta prospettica.
<i>Autore</i>	[Gianni Pirrone e/o Giuseppe Ferla].
<i>Firma o sigla</i>	Non presente.
<i>Datazione</i>	[1970].
<i>Iscrizioni</i>	In AS «progetto di una cappella funeraria di proprietà del dott. v. rappa da sorgere nel cimitero dei rotoli», «i progettisti», «il proprietario», «palermo»; in BS «COPERTURA»; al C «PIANTA A QUOTA 0,00»; in BC «PIANTA A QUOTA - 1,00», «SEZ. A-A»; a CD «PROSPETTO A», «PROSPETTO B», «rappa». Tutte le iscrizioni sono con i trasferibili.
<i>Inventario</i>	34-PRA-01.
<i>Bibliografia</i>	Inedito.
<i>Note</i>	La tavola è suddivisa a matita in dieci campi, i cinque sup. di mm 210x340 e quelli inf. di mm 210x430, per una successiva piegatura della copia eliografica della tavola. E' presente in archivio una copia eliografica della tavola, mm 1098x720, piegata in mm 210x308 (n. inv. 34-PRA-01 bis).

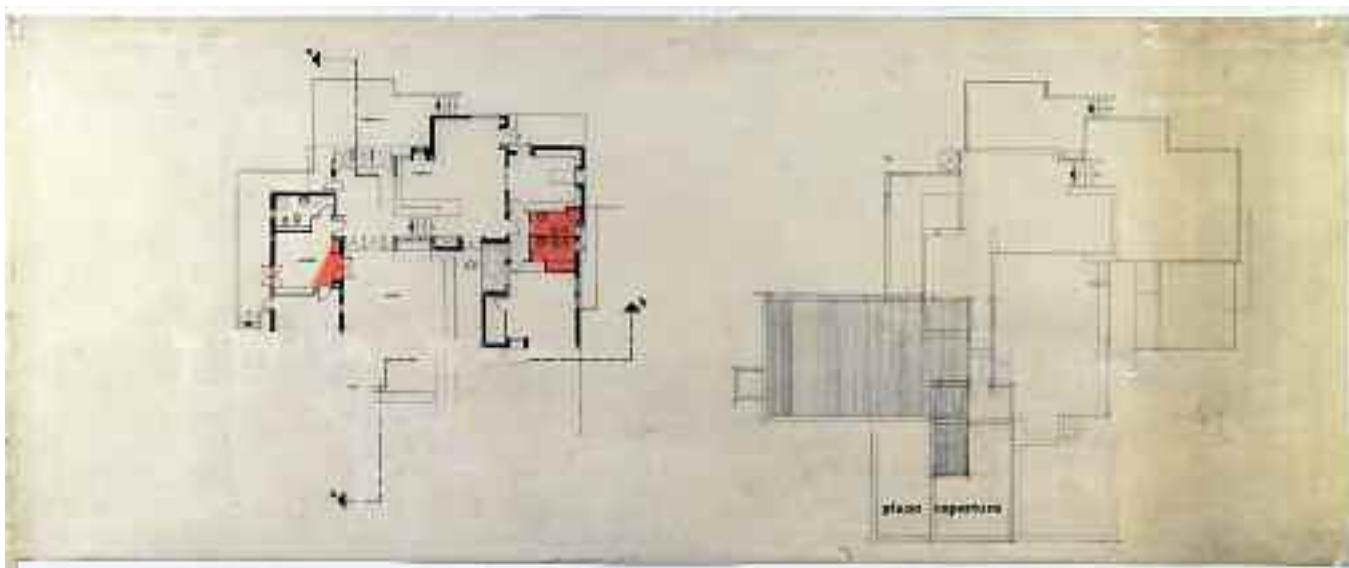
*Scheda 462 - Casa di abitazione sig.ra Consiglio a Terrasini, Palermo
in coll. con Giuseppe Ferla*



<i>foglio a</i> scheda 462	<i>foglio b</i> scheda 462	<i>foglio c</i> scheda 463
-------------------------------	-------------------------------	-------------------------------

<i>Supporto</i>	Carta da lucido.
<i>Dimensioni</i>	mm 342x345 <i>foglio a</i> ; mm 838x360 <i>foglio b</i> .
<i>Cornice</i>	Doppio filetto a des. e a sin. <i>foglio a</i> ; Non presente <i>foglio b</i> .
<i>Tecnica</i>	China <i>foglio a</i> ; china e retino <i>foglio b</i> .
<i>Metodo</i>	Proiezioni ortogonali.
<i>Oggetto</i>	Planimetria in scala 1:2000 e planimetria in scala 1:500.
<i>Autore</i>	[Gianni Pirrone e/o Giuseppe Ferla].
<i>Firma o sigla</i>	Non presente.
<i>Datazione</i>	«Palermo, 1971» indicata in BS nel <i>foglio a</i> .
<i>Iscrizioni</i>	Nel <i>foglio a</i> : in AS «Progetto di una casa d'abitazione nel comune di Terrasini di proprietà della sig.ra R. Consiglio in Gendruso»; a CS «Planimetrie 1:2000 - 1:500; Piante 1:100»; in BS «I progettisti dr. arch. prof. G. Pirrone, dr. arch. G. Ferla», «la proprietaria», «Palermo, 1971»; nel <i>foglio b</i> : in BS «planimetria 1:2000»; in AC «via Archimede», «via R. Settimo»; al C «via Perez», «strada di circonvallazione»; in BC «planimetria 1:500», «CARATTERISTICHE METRICHE: SUPERFICIE TERRENO mq 9904; " COPERTA mq. 171,15; VOLUME REAL.BILE mc. 29712; CUBATURA EDILIZIA PREESISTENTE mc 638,0; " " DA REALIZZARE mc 643,20; TOT 1281,20; AREA DESTINATA AD ATTIVITA' COLLETTIVE mq (1281,20/100)12=106,76».
<i>Inventario</i>	36-PR-01a/b.
<i>Bibliografia</i>	Inedito.
<i>Note</i>	Il <i>foglio a</i> della testata e il <i>foglio b</i> del disegno sono i primi due fogli di una tavola composta da tre fogli assemblati con nastro adesivo; nella planimetria 1:500 alcune parti sono disegnate a matita; nel <i>foglio b</i> in BC è indicato l'orientamento; il <i>foglio a</i> presenta una lacuna all'angolo in AD; il bordo inf. del <i>foglio b</i> è tagliato irregolarmente.

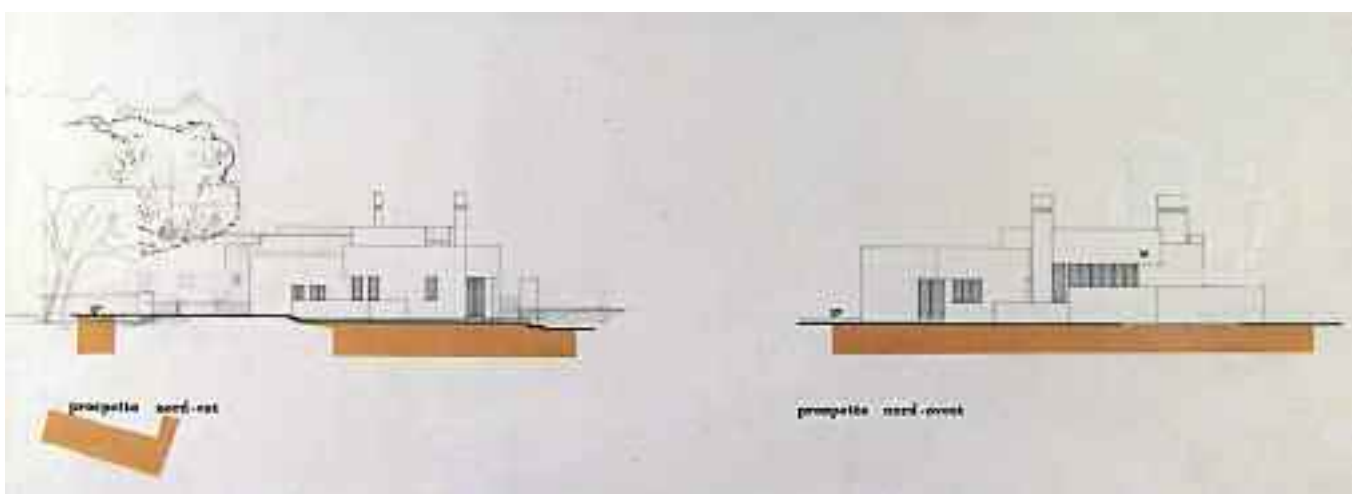

*Scheda 463 - Casa di abitazione sig.ra Consiglio a Terrasini, Palermo
in coll. con Giuseppe Ferla*



<i>foglio a</i> scheda 462	<i>foglio b</i> scheda 462	<i>foglio c</i> scheda 463
-------------------------------	-------------------------------	-------------------------------

<i>Supporto</i>	Carta da lucido.
<i>Dimensioni</i>	mm 848x345.
<i>Cornice</i>	Non presente.
<i>Tecnica</i>	China e retino.
<i>Metodo</i>	Proiezioni ortogonali.
<i>Oggetto</i>	Pianta del piano terra e pianta della copertura in scala 1:100.
<i>Autore</i>	[Gianni Pirrone e/o Giuseppe Ferla].
<i>Firma o sigla</i>	Non presente.
<i>Datazione</i>	«Palermo, 1971» indicata nel <i>foglio a</i> (n. inv. 36-PR-01a).
<i>Iscrizioni</i>	In BD «piano copertura»; in AS «TERRAZZO», «CAMINO»; a CS «CUCINA», «ATRIO».
<i>Inventario</i>	36-PR-01c.
<i>Bibliografia</i>	Inedito.
<i>Note</i>	Il foglio è il terzo di una tavola composta da tre fogli assemblati con nastro adesivo; nella pianta della copertura alcune parti sono disegnate a matita; in BD è presente uno schizzo a matita in assonometria.

*Scheda 464 - Casa di abitazione sig.ra Consiglio a Terrasini, Palermo
in coll. con Giuseppe Ferla*




Particolare della tavola: prospetto nord-est e prospetto nord-ovest

<i>foglio a</i> scheda 464	<i>foglio b</i> scheda 464	<i>foglio c</i> scheda 465
-------------------------------	-------------------------------	-------------------------------

<i>Supporto</i>	Carta da lucido.
<i>Dimensioni</i>	mm 228x348 <i>foglio a</i> ; mm 1620x345 <i>foglio b</i> .
<i>Cornice</i>	mm 200x300 <i>foglio a</i> ; filetto sup. e inf. a matita con segni a distanza di mm 210 <i>foglio b</i> .
<i>Tecnica</i>	China <i>foglio a</i> ; china e retino <i>foglio b</i> .
<i>Metodo</i>	Proiezioni ortogonali.
<i>Oggetto</i>	Prospetti e sezioni in scala 1:100.
<i>Autore</i>	[Gianni Pirrone e/o Giuseppe Ferla].
<i>Firma o sigla</i>	Non presente.
<i>Datazione</i>	«Palermo, 1971» indicata in BS nel <i>foglio a</i> .
<i>Iscrizioni</i>	Nel <i>foglio a</i> : in AS «Progetto di una casa d'abitazione nel comune di Terrasini di proprietà della sig.ra R. Consiglio in Gendruso»; a CS «Prospetti e sezioni 1:100»; in BS «I progettisti dr. arch. prof. G. Pirrone, dr. arch. G. Ferla», «la proprietaria», «Palermo, 1971»; nel <i>foglio b</i> : in BS «prospetto nord-est»; in BC «prospetto nord-ovest», «sezione a-a»; in BD «sezione b-b».
<i>Inventario</i>	36-PR-02 a/b.
<i>Bibliografia</i>	Inedito.
<i>Note</i>	Il <i>foglio a</i> della testata e il <i>foglio b</i> del disegno sono i primi due fogli di una tavola composta da tre fogli assemblati con nastro adesivo; nei disegni sono presenti quote altimetriche.

*Scheda 465 - Casa di abitazione sig.ra Consiglio a Terrasini, Palermo
in coll. con Giuseppe Ferla*



<i>foglio a</i> scheda 464	<i>foglio b</i> scheda 464	<i>foglio c</i> scheda 465
-------------------------------	-------------------------------	-------------------------------

<i>Supporto</i>	Carta da lucido.
<i>Dimensioni</i>	mm 545x356.
<i>Cornice</i>	Filetto sup. e inf. a matita con segni a distanza di mm 210.
<i>Tecnica</i>	China.
<i>Metodo</i>	Assonometria.
<i>Oggetto</i>	Veduta assonometrica in scala 1:100.
<i>Autore</i>	[Gianni Pirrone e/o Giuseppe Ferla].
<i>Firma o sigla</i>	Non presente.
<i>Datazione</i>	«Palermo, 1971» indicata nel <i>foglio a</i> (n. inv. 36-PR-02a).
<i>Iscrizioni</i>	Non presenti.
<i>Inventario</i>	36-PR-02c.
<i>Bibliografia</i>	Inedito.
<i>Note</i>	Il foglio è il terzo di una tavola composta da tre fogli assemblati con nastro adesivo; il supporto in BS è tagliato irregolarmente per essere raccordato con il <i>foglio b</i> (n. inv. 36-PR-02 b).

Progetti di Gianni Pirrone - Concorsi e Attività Professionale (1972 - 1980)**Edificio per abitazioni in piazza Unità d'Italia, Palermo - (pag. 391)***in coll. con l'ing. Antonino E. Rizzo*

oggetto	inventario	scheda
- Tav. 1: planimetria e schemi planimetrici ai vari livelli scala 1:200	42-P-01 a/b	606
- Tav. 2: pianta piano scantinato in scala 1:100.	42-P-02 a/b	607
- Tav. 3: pianta del piano terra in scala 1:100.	42-P-03 a/b	608
- Pianta 1° piano attico (8° piano) in scala 1:100.	42-P-04 a/b	609
- Pianta 2° piano attico (9° piano) in scala 1:100.	42-P-05 a/b	610
- Tav. 6: pianta del 2° piano attico in scala 1:100.	42-P-06 a/b	611
- Tav. 7: prospetto su piazza Unità d'Italia in scala 1:100.	42-P-07 a/b	612
- Tav. 8: prospetto su via Giusti in scala 1:100.	42-P-08 a/b	613
- Tav. 9: prospetto su via Pirandello in scala 1:100.	42-P-09 a/b	614
- Tav. 10: sezione longitudinale A-A in scala 1:100.	42-P-10 a/b	615
- Tav. 13: pianta tipo del primo piano in scala 1:100.	42-P-11	616
- Tav. 14: pianta tipo del secondo piano in scala 1:100.	42-P-12	617
- Tav. 15: pianta tipo del quarto piano in scala 1:100.	42-P-13	618
- Tav. 16: pianta tipo del quinto piano in scala 1:100.	42-P-14	619
- Tav. 17: pianta tipo del sesto piano in scala 1:100.	42-P-15	620
- Tav. 18: pianta tipo del settimo piano in scala 1:100.	42-P-16	621
- Veduta prospettica.	42-P-17	622
- Pianta dell'androne in scala 1:50.	42-P-18	623
- Sezioni dell'androne in scala 1:50.	42-P-19	624
- Particolari ringhiere della scala in scala 1:20, 1:2, 1:1.	42-P-20	625
- Esecutivi ringhiere e davanzali.	42-P-21	626
- Piante parziali in scala 1:100.	42-P-21B	627
<i>Disegni a matita</i>		
- Pianta del piano cantinato in scala 1:100.	42-P-22	628
- Pianta del piano terra in scala 1:100.	42-P-23	629
- Pianta del primo piano attico in scala 1:100.	42-P-24	630
- Pianta del primo piano attico piano 8° in scala 1:100.	42-P-25	631
- Pianta 2° piano attico (superattico) in scala 1:100.	42-P-26	632

oggetto	inventario	scheda
- Particolare scala a chiocciola in scala 1:100.	42-P-27	633
- Sezione 1-1 in scala 1:100.	42-P-28	634
- Sezione 2-2 in scala 1:100.	42-P-29	635
- Prospetto piazza Unità in scala 1:100.	42-P-30	636
- Prospetto su via Pirandello in scala 1:100.	42-P-31	637
- Prospetto su via Giusti in scala 1:100.	42-P-32	638
- Veduta assonometrica in scala 1:100.	42-P-33	639
<i>Disegni esecutivi: piante</i>		
- Stralcio del piano terra (fronte negozi) in scala 1:50; 5/8/72.	42-P-34	640
- Pianta del 2° piano (metà sin.) in scala 1:50; 21/9/72.	42-P-35	641
- Pianta del 2° piano (metà des.) in scala 1:50; 19/1/73.	42-P-36	642
- Pianta 3° piano in scala 1:50; 9/11/72.	42-P-37	643
- Pianta 4° piano in scala 1:50; 9/11/72.	42-P-38	644
- Pianta del 5° piano (metà sin.) in scala 1:50.	42-P-39	645
- Pianta del 5° piano (metà des.) in scala 1:50; 19/1/73.	42-P-40	646
- Pianta 6° piano in scala 1:50.	42-P-41	647
- Pianta 7° piano in scala 1:50.	42-P-42	648
- Pianta 8° piano in scala 1:50.	42-P-43	649
- Pianta [copertura] in scala 1:50.	42-P-44	650
<i>Disegni esecutivi: prospetti</i>		
- Prospetto su via Giusti in scala 1:50; 30/9/72.	42-P-45	651
- Prospetto su via Pirandello in scala 1:50; 22/9/72.	42-P-46	652
- Prospetto su via Pirandello in scala 1:50; [1972].	42-P-47	653
- Prospetto piazza Unità in scala 1:50; 31/10/72.	42-P-48	654
<i>Disegni esecutivi: dettagli</i>		
- Variante balconi in scala 1:50; 9/12/72.	42-P-49	655
- Fronti scala-ascensori in scala 1:20; 8/5/73.	42-P-50 a/b	656

oggetto	inventario	scheda
<i>Copie eliografiche</i>		
- Pianta piano terra: 1° versione in scala 1:100.	42-P-51	657
- Pianta sesto piano: 1° versione in scala 1:100.	42-P-52	658
- Pianta settimo piano: 1° versione in scala 1:100.	42-P-53	659
- Esecutivo prospetto su via Giusti in scala 1:50.	42-P-54	660
- Esecutivo prospetto sulla via Pirandello in scala 1:50.	42-P-55	661
- Dettagli del prospetto in scala 1:50.	42-P-56	662
- Dettaglio infisso in scala 1:1.	42-P-57	663

*Scuola elementare di 24 aule nel quartiere i.a.c.p. a Borgo Ulivia, Palermo
in coll. con Antonio Bonafede e Salvatore Incorpora*

oggetto	inventario	scheda
<i>Copie eliografiche</i>		
- Tav. 3: pianta prima elevazione in scala 1:100.	43-P-01	664
- Tav. 4: pianta seconda elevazione in scala 1:100.	43-P-02	665
- Tav. 7: sezioni trasversali in scala 1:100.	43-P-03	666
- Tav. 8: fronte est in scala 1:100.	43-P-04	667
- Tav. 9: fronte ovest e fronte palestra in scala 1:100.	43-P-05	668

Casa di riposo per anziani a Castelbuono e cappella e alloggi suore annessi, Palermo - (pag. 411)

oggetto	inventario	scheda
<i>Casa di riposo per anziani:</i>		
- Veduta prospettica	44A-P-01 a/b	669
- Veduta prospettica	44A-P-02	670
<i>Schizzi di studio - casa di riposo:</i>		
- Studio della pianta corrispondente al 2° livello in scala 1:200.	44A-P-03	671
- Studio della pianta corrispondente al 3° livello in scala 1:200.	44A-P-04	672
- Studio della pianta corrispondente al 4° livello in scala 1:200.	44A-P-05	673
- Studio della pianta corrispondente al 5° livello in scala 1:200.	44A-P-06	674
- Studio della pianta delle coperture in scala 1:200.	44A-P-07	675
- Studio prospetti nord-est e sud-est in scala 1:200.	44A-P-08	676
- Studio prospetto nord-ovest e studio sezione A-A in scala 1:200.	44A-P-09	677
- Studio prospetto nord-est in scala 1:200 e studio prospettico.	44A-P-10	678
- Studio prospetti nord-est e sud-est in scala 1:200 e studio prospettico.	44A-P-11	679
- Studio prospettico.	44A-P-12	680
- Studio della pianta corrispondente al 4° livello, studio dei prospetti sud-ovest e nord-est in scala 1:200 e studio prospettico.	44A-P-13	681
- Studio in pianta in scala 1:200 e in prospettiva.	44A-P-14	682
- Studi in pianta in scala 1:200.	44A-P-15	683
- Studio in pianta in scala 1:200.	44A-P-16	684
- Studio.	44A-P-17	685
<i>Copie eliografiche - casa di riposo:</i>		
- Tav. A1: stralcio del programma di fabbricazione e planimetria catastale in scala 1:2000; planimetria generale in scala 1:500.	44A-P-18	686
- Tav. A2: piante ai vari livelli in scala 1:100.	44A-P-19	687
- Tav. A3: prospetti e sezione in scala 1:100.	44A-P-20	688
- Tav. E14: dettaglio del prospetto nord-est e sezione di dettaglio in scala 1:20.	44A-P-21	689
- Tav. E15: dettaglio della scala in scala 1:20.	44A-P-22	690

oggetto	inventario	scheda
<i>Copie eliografiche - Cappella e alloggi delle suore annessi alla casa di riposo:</i>		
- Tav. A1: stralcio del programma di fabbricazione e planimetria catastale in scala 1:2000; planimetria generale in scala 1:500.	44B-P-23	691
- Tav. A2: piante, prospetto e sezione in scala 1:100.	44B-P-24	692

*Centro sportivo balneare sul lungomare di Terrasini, Palermo - (pag. 427)
in coll. con Giuseppe Ferla*

oggetto	inventario	scheda
<i>Progetto di massima:</i>		
- Planimetria generale in scala 1:500 e piano particellare in scala 1:2000.	45-P-01a	693
- Veduta assonometrica in scala 1:500.	45-P-01b	694

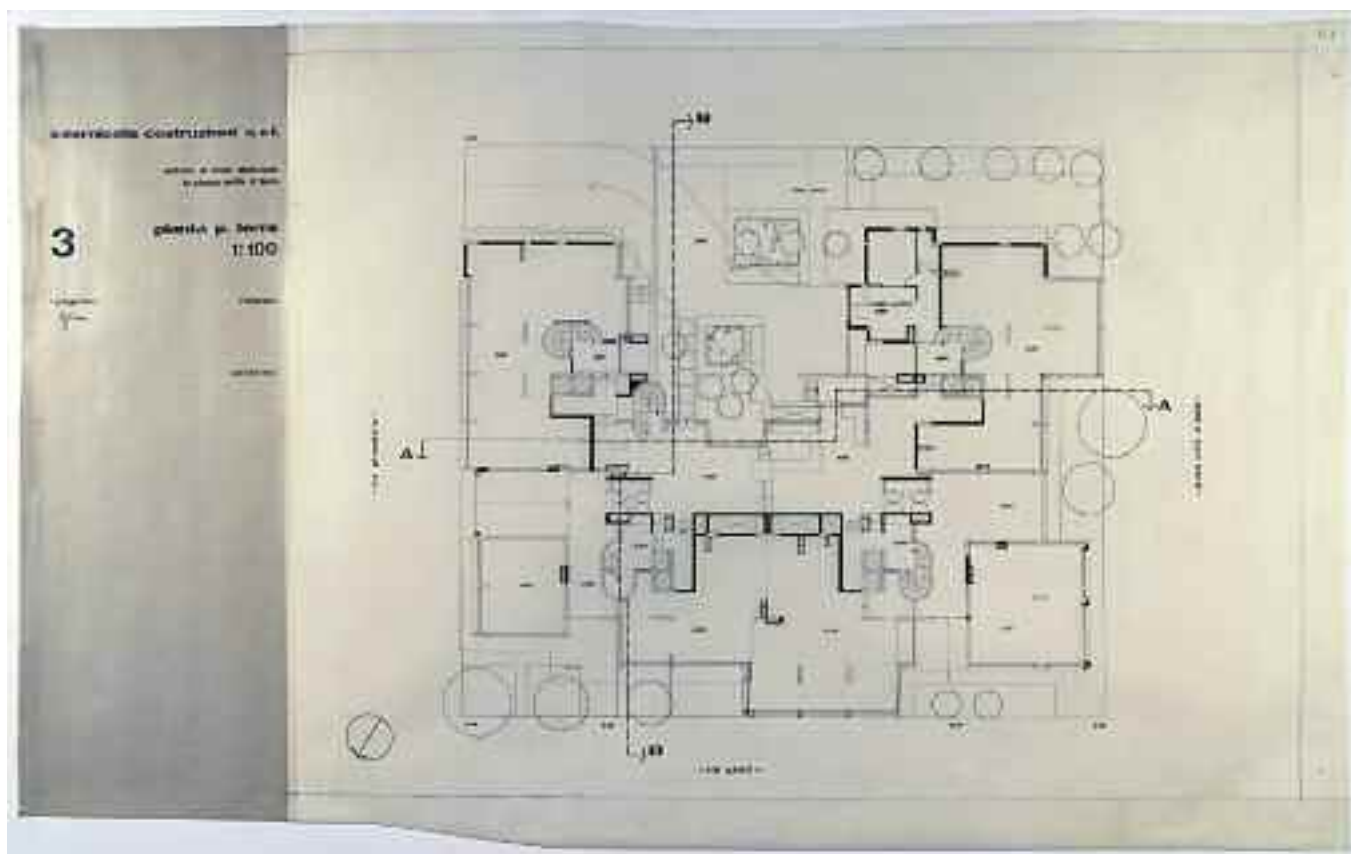
Trasformazione e ampliamento di una casina a Castelbuono, Palermo - (pag.431)

oggetto	inventario	scheda
<i>Rilievo</i>		
- Pianta del piano terra e del primo piano, sezione e prospetto in scala 1:100.	46-PR-01	695
<i>Progetto</i>		
- Stralcio catastale in scala 1:2000; pianta del piano terra e del seminterrato, pianta del primo piano, prospetti e sezioni in scala 1:100.	46-PR-02	696

***Piano di verifica globale del nuovo centro di Gibellina (Tp)
in coll. con Filippo Renda e Antonio Salvato***

oggetto	inventario	scheda
<i>Quartiere Parco (zona n.2: studio di massima)</i>		
- Tav. 8: Stralcio planimetrico, vedute assonometriche in scala 1:500 e vedute prospettiche.	47-PVG-01	697

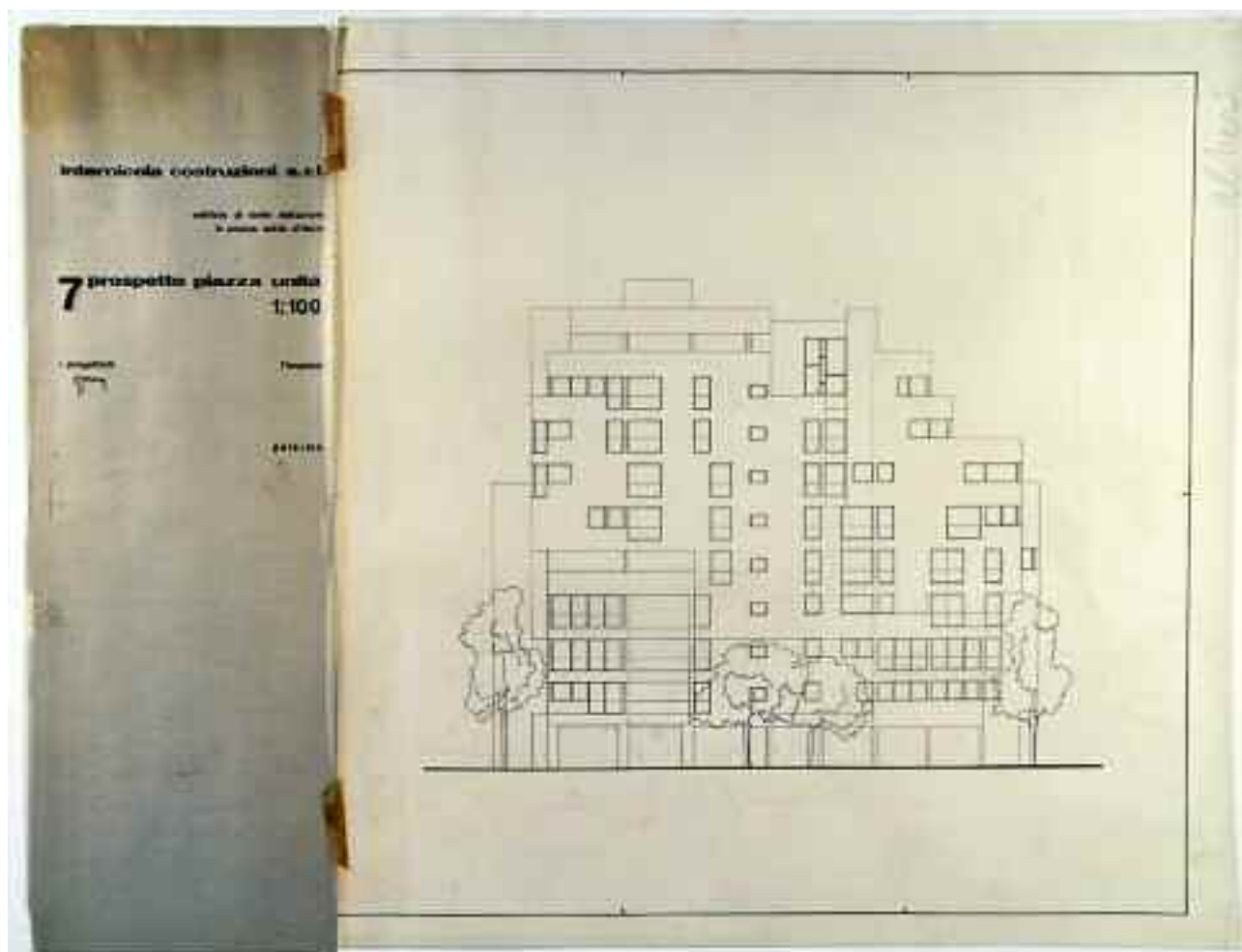
*Scheda 608 - Edificio per abitazioni in piazza Unità d'Italia, Palermo
in coll. con l'ing. Antonino Rizzo*



<i>foglio a scheda 608</i>	<i>foglio b scheda 608</i>
--------------------------------	--------------------------------

<i>Supporto</i>	Controlucido <i>foglio a</i> ; carta da lucido <i>foglio b</i> .
<i>Dimensioni</i>	mm 226x685 <i>foglio a</i> ; mm 880x685 <i>foglio b</i> .
<i>Cornice</i>	Non presente <i>foglio a</i> ; mm 840x620 a matita su tre lati <i>foglio b</i> .
<i>Tecnica</i>	China.
<i>Metodo</i>	Proiezioni ortogonali.
<i>Oggetto</i>	Pianta del piano terra in scala 1:100.
<i>Autore</i>	Studio Pirrone.
<i>Firma o sigla</i>	«gpironne» a china in AS nel <i>foglio a</i> .
<i>Datazione</i>	[1972].
<i>Iscrizioni</i>	Nel <i>foglio a</i> : in AC «internicola costruzioni s.r.l.», «edificio di civile abitazione in piazza unità d'italia», «3», «pianta p. terra 1:100»; in AS «i progettisti», «gpironne» a china; in AD «l'impresa», «Palermo»; nel <i>foglio b</i> : a CS «- via pirandello -»; in BC «- via giusti -»; a CD «- p.zza unità d'italia -».
<i>Inventario</i>	42-P-03 a/b.
<i>Bibliografia</i>	(La pianta del piano terra è stata pubblicata in una versione successiva in: «L'architettura. Cronache e Storia», n. 234 anno XX, aprile 1975, pag. 746; un ridisegno CAD è pubblicato in Matteo Iannello, Glenda Scolaro, <i>Palermo. Guida all'architettura del '900</i> , Salvare Palermo, Palermo 2009, pag. 199). Il disegno è quotato altimetricamente; in BS nel <i>foglio b</i> è indicato l'orientamento; la tavola è costituita dal <i>foglio a</i> della testata e dal <i>foglio b</i> del disegno assemblati con nastro eliografico; il supporto presenta i bordi inf. e sup. tagliati irregolarmente.
<i>Note</i>	

*Scheda 612 - Edificio per abitazioni in piazza Unità d'Italia, Palermo
in coll. con l'ing. Antonino Rizzo*




*foglio a
scheda 612*

*foglio b
scheda 612*

<i>Supporto</i>	Controlucido <i>foglio a</i> ; carta da lucido <i>foglio b</i> .
<i>Dimensioni</i>	mm 230x683 <i>foglio a</i> ; mm 670x683 <i>foglio b</i> .
<i>Cornice</i>	Non presente <i>foglio a</i> ; mm 630x620 su tre lati <i>foglio b</i> .
<i>Tecnica</i>	China.
<i>Metodo</i>	Proiezioni ortogonali.
<i>Oggetto</i>	Prospetto su piazza Unità d'Italia in scala 1:100.
<i>Autore</i>	Studio Pirrone.
<i>Firma o sigla</i>	«gpirrone» a china in AS nel <i>foglio a</i> .
<i>Datazione</i>	[1972].
<i>Iscrizioni</i>	Nel <i>foglio a</i> : in AC «internicola costruzioni s.r.l.», «edificio di civile abitazione in piazza unità d'italia», «7», «prospetto piazza unità d'italia 1:100»; in AS «i progettisti», «gpirrone» a china; in AD «l'impresa», «Palermo»; nel <i>foglio b</i> : in AD «alberi».
<i>Inventario</i>	42-P-07 a/b.
<i>Bibliografia</i>	Inedito.
<i>Note</i>	La tavola è costituita dal <i>foglio a</i> della testata e dal <i>foglio b</i> del disegno assemblati con nastro eliografico; nelle linee sup. e inf. della cornice vi sono segni a distanza di mm 210 per una successiva piegatura della copia eliografica della tavola.

*Scheda 613 - Edificio per abitazioni in piazza Unità d'Italia, Palermo
in coll. con l'ing. Antonino Rizzo*




*foglio a
scheda 613*

*foglio b
scheda 613*

<i>Supporto</i>	Controlucido <i>foglio a</i> ; carta da lucido <i>foglio b</i> .
<i>Dimensioni</i>	mm 245x715 <i>foglio a</i> ; mm 870x715 <i>foglio b</i> .
<i>Cornice</i>	Non presente <i>foglio a</i> ; mm 840x620 su tre lati <i>foglio b</i> .
<i>Tecnica</i>	China.
<i>Metodo</i>	Proiezioni ortogonali.
<i>Oggetto</i>	Prospetto su via Giusti in scala 1:100.
<i>Autore</i>	Studio Pirrone.
<i>Firma o sigla</i>	«gpironne» a china in AS nel <i>foglio a</i> .
<i>Datazione</i>	[1972].
<i>Iscrizioni</i>	Nel <i>foglio a</i> : in AC «internicola costruzioni s.r.l.», «edificio di civile abitazione in piazza unità d'italia», «8», «prospetto su via giusti 1:100»; in AS «i progettisti», «gpironne» a china; in AD «l'impresa», «Palermo»; nel <i>foglio b</i> : in AC «alberi» a matita.
<i>Inventario</i>	42-P-08 a/b.
<i>Bibliografia</i>	Inedito.
<i>Note</i>	La tavola è costituita dal <i>foglio a</i> della testata e dal <i>foglio b</i> del disegno assemblati con nastro eliografico; nelle linee sup. e inf. della cornice vi sono segni a distanza di mm 210 per una successiva piegatura della copia eliografica della tavola; nel <i>foglio b</i> in prossimità del bordo des. sono presenti prove di pennino a china; i bordi sup. e sin. del <i>foglio a</i> risultano danneggiati.

*Scheda 614 - Edificio per abitazioni in piazza Unità d'Italia, Palermo
in coll. con l'ing. Antonino Rizzo*

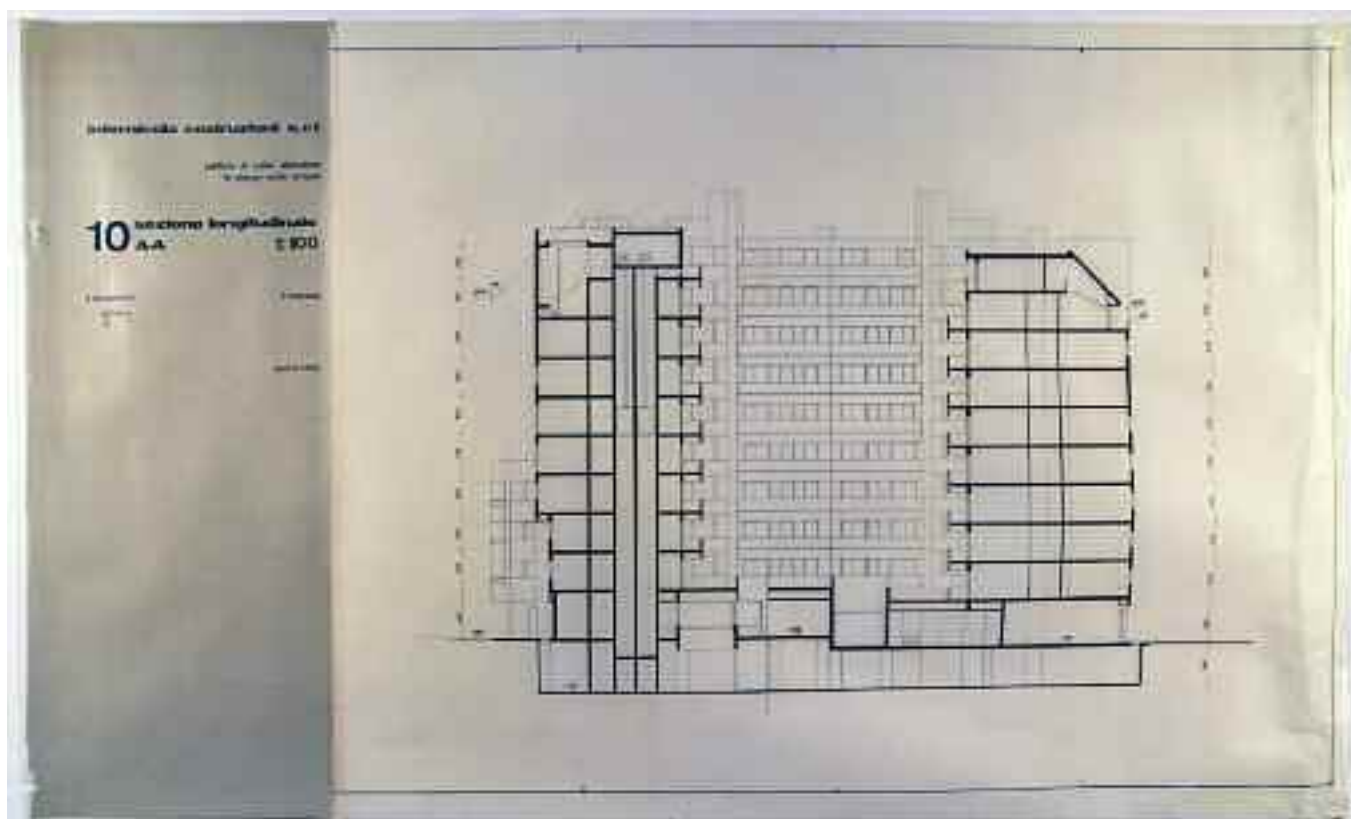


*foglio a
scheda 614*

*foglio b
scheda 614*

<i>Supporto</i>	Controlucido <i>foglio a</i> ; carta da lucido <i>foglio b</i> .
<i>Dimensioni</i>	mm 240x700 <i>foglio a</i> ; mm 668x700 <i>foglio b</i> .
<i>Cornice</i>	Non presente <i>foglio a</i> ; mm 630x620 su tre lati <i>foglio b</i> .
<i>Tecnica</i>	China.
<i>Metodo</i>	Proiezioni ortogonali.
<i>Oggetto</i>	Prospetto su via Pirandello in scala 1:100.
<i>Autore</i>	Studio Pirrone.
<i>Firma o sigla</i>	«gprrone» a china in AS nel <i>foglio a</i> .
<i>Datazione</i>	[1972].
<i>Iscrizioni</i>	Nel <i>foglio a</i> : in AC «internicola costruzioni s.r.l.», «edificio di civile abitazione in piazza unità d'italia», «9», «prospetto via pirandello 1:100»; in AS «i progettisti», «gprrone» a china; in AD «l'impresa», «Palermo»; nel <i>foglio b</i> : non presenti.
<i>Inventario</i>	42-P-09 a/b.
<i>Bibliografia</i>	Inedito.
<i>Note</i>	La tavola è costituita dal <i>foglio a</i> della testata e dal <i>foglio b</i> del disegno assemblati con nastro eliografico; nelle linee sup. e inf. della cornice vi sono segni a distanza di mm 210 per una successiva piegatura della copia eliografica della tavola; i bordi inf. e sin. del <i>foglio b</i> risultano danneggiati.

*Scheda 615 - Edificio per abitazioni in piazza Unità d'Italia, Palermo
in coll. con l'ing. Antonino Rizzo*



*foglio a
scheda 615*

*foglio b
scheda 615*

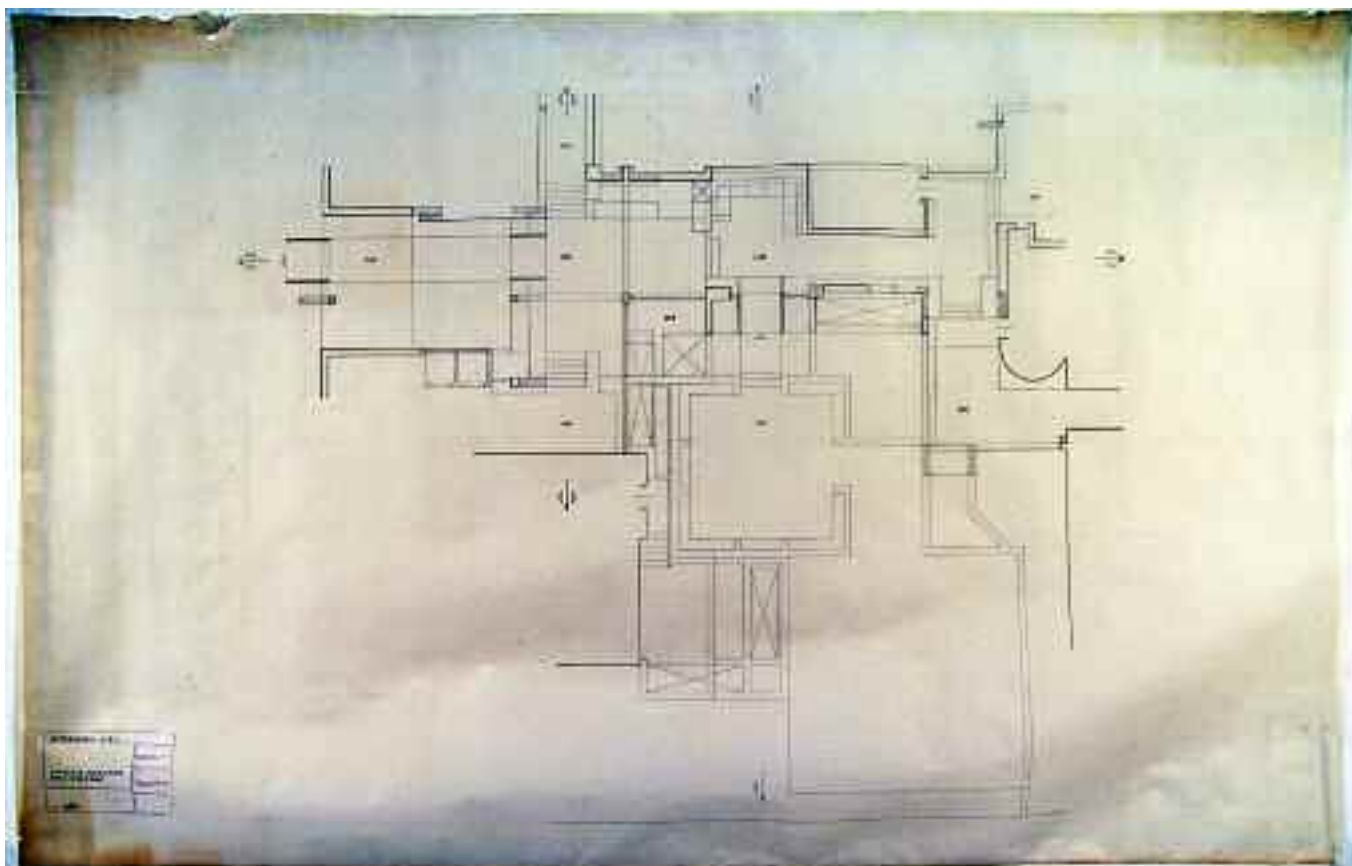
<i>Supporto</i>	Controlucido <i>foglio a</i> ; carta da lucido <i>foglio b</i> .
<i>Dimensioni</i>	mm 250x672 <i>foglio a</i> ; mm 855x672 <i>foglio b</i> .
<i>Cornice</i>	Non presente <i>foglio a</i> ; mm 840x620 su tre lati <i>foglio b</i> .
<i>Tecnica</i>	China.
<i>Metodo</i>	Proiezioni ortogonali.
<i>Oggetto</i>	Sezione longitudinale A-A in scala 1:100.
<i>Autore</i>	Studio Pirrone.
<i>Firma o sigla</i>	«gpironne» a china in AS nel <i>foglio a</i> .
<i>Datazione</i>	[1972].
<i>Iscrizioni</i>	Nel <i>foglio a</i> : in AC «internicola costruzioni s.r.l.», «edificio di civile abitazione in piazza unità d'italia», «10», «sezione longitudinale A-A 1:100»; in AS «i progettisti», «gpironne» a china; in AD «l'impresa», «Palermo»; nel <i>foglio b</i> : non presenti.
<i>Inventario</i>	42-P-10 a/b.
<i>Bibliografia</i>	Inedito.
<i>Note</i>	Il disegno è quotato; la tavola è costituita dal <i>foglio a</i> della testata e dal <i>foglio b</i> del disegno assemblati con nastro eliografico; nelle linee sup. e inf. della cornice vi sono segni a distanza di mm 210 per una successiva piegatura della copia eliografica della tavola.

*Scheda 622 - Edificio per abitazioni in piazza Unità d'Italia, Palermo
in coll. con l'ing. Antonino Rizzo*



<i>Supporto</i>	Carta da lucido.
<i>Dimensioni</i>	mm 1010x750.
<i>Cornice</i>	mm 630x618.
<i>Tecnica</i>	China e retino.
<i>Metodo</i>	Prospettiva.
<i>Oggetto</i>	Veduta prospettica.
<i>Autore</i>	Studio Pirrone.
<i>Firma o sigla</i>	Non presente.
<i>Datazione</i>	[1972].
<i>Iscrizioni</i>	Non presenti.
<i>Inventario</i>	42-P-17.
<i>Bibliografia</i>	(La prospettiva è pubblicata in bianco e nero in: Gianni Pirrone, Salvatore Boscarino, Glenda scolaro, Jeanne Pirrone, <i>Giardini & parchi. Gianni Pirrone estratti</i> , edizione privata, Capo d'Orlando 2011, p. 9).
<i>Note</i>	In BD sono presenti sagome di alberi tracciate a china oltre la cornice del disegno; in BS e in BC vi è un parziale distacco del retino applicato. E' presente in archivio una copia eliografica della tavola di mm 1010x860 (n. inv. 42-P-17 bis).

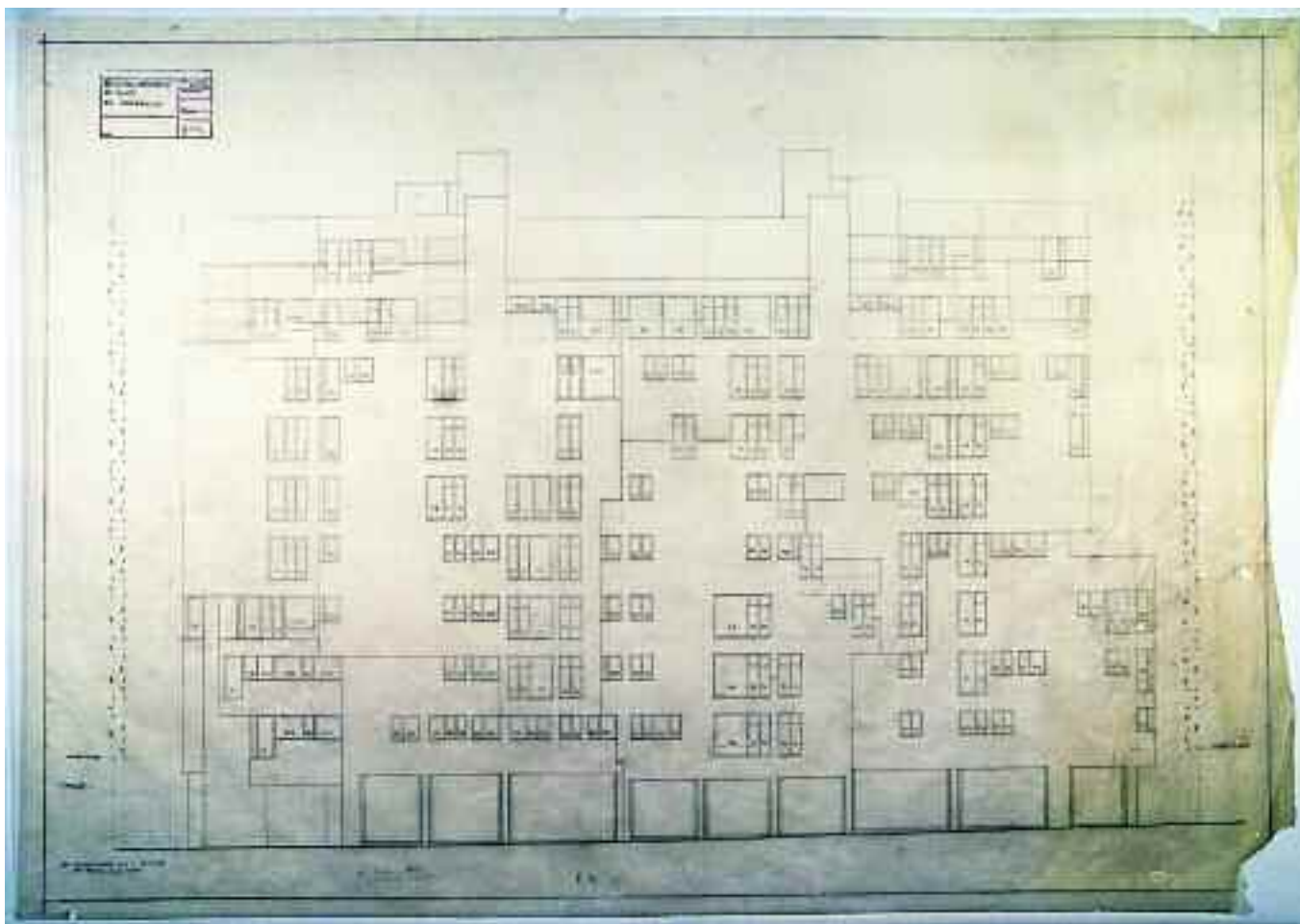
*Scheda 623 - Edificio per abitazioni in piazza Unità d'Italia, Palermo
in coll. con l'ing. Antonino Rizzo*



<i>Supporto</i>	Carta da lucido.
<i>Dimensioni</i>	mm 1210x775.
<i>Cornice</i>	Non presente.
<i>Tecnica</i>	China.
<i>Metodo</i>	Proiezioni ortogonali.
<i>Oggetto</i>	Pianta dell'androne in scala 1:50.
<i>Autore</i>	Studio Pirrone.
<i>Firma o sigla</i>	Non presente.
<i>Datazione</i>	[1972].
<i>Iscrizioni</i>	In BS nello schema della testata stampato con inchiostro viola: «INTERNICOLA S.R.L.», «STRALCIO ESECUTIVO DELL'ANDRONE», «1:50» a china.
<i>Inventario</i>	42-P-18.
<i>Bibliografia</i>	Inedito.
<i>Note</i>	Il disegno presenta quote altimetriche; una parte del disegno in AD è tracciata a matita; il supporto presenta pieghe e strappi in prossimità dell'angolo in AS.

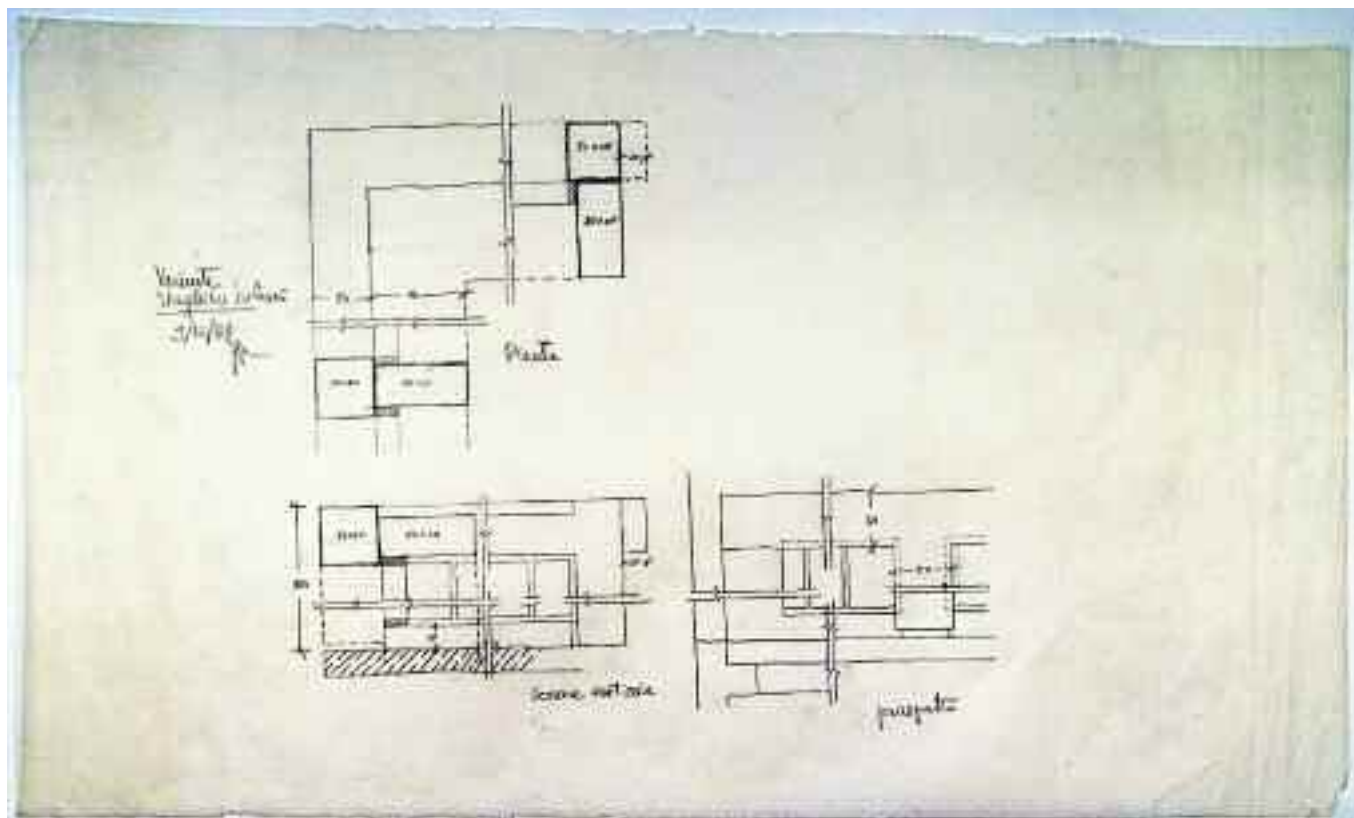
<i>Supporto</i>	Carta da schizzi.
<i>Dimensioni</i>	mm 675x730.
<i>Cornice</i>	mm 630x667.
<i>Tecnica</i>	Matita.
<i>Metodo</i>	Assonometria iposcopica.
<i>Oggetto</i>	Veduta assonometrica in scala 1:100.
<i>Autore</i>	Studio Pirrone.
<i>Firma o sigla</i>	E' presente una sigla non chiaramente interpretabile in AD.
<i>Datazione</i>	«22/9/72» indicata in AD.
<i>Iscrizioni</i>	In AD nello schema della testata stampato con inchiostro viola: «INTERNICOLA S.R.L.», «VEDUTA ASSONOMETRICA ANGOLO VIA GIUSTI - VIA PIRANDELLO», «1/100», «22/9/72», «A(...)» a matita.
<i>Inventario</i>	42-P-33.
<i>Bibliografia</i>	Inedito.
<i>Note</i>	Nella linea sup. della cornice vi sono segni a distanza di mm 210 e in quella di sin. a mm 310 per una successiva piegatura della copia eliografica della tavola.

*Scheda 651 - Edificio per abitazioni in piazza Unità d'Italia, Palermo
in coll. con l'ing. Antonino Rizzo*



<i>Supporto</i>	Carta da schizzi.
<i>Dimensioni</i>	mm 1380x970.
<i>Cornice</i>	mm 1324x928.
<i>Tecnica</i>	Matita.
<i>Metodo</i>	Proiezioni ortogonali.
<i>Oggetto</i>	Prospetto esecutivo su via Giusti in scala 1:50.
<i>Autore</i>	Studio Pirrone.
<i>Firma o sigla</i>	«gpirrone» in AS nello schema della testata.
<i>Datazione</i>	«30/9/72» indicata in AS.
<i>Iscrizioni</i>	In AS nello schema della testata stampato con inchiostro viola: «EDIFICIO PROSPETTO VIA GIUSTI ED. INTERNICOLA», «30/9/72», «g pirrone»; in BS «N.B. Le parti scure sono in riferimento alle terrazze e agli incassi», «i incasso», «chiedere a internicola (...)»; in BD e in BS «CALPESTIO 1° P Finito».
<i>Inventario</i>	42-P-45.
<i>Bibliografia</i>	Inedito.
<i>Note</i>	Il disegno è quotato; le finestre del prospetto sono identificate singolarmente con numeri e lettere; il supporto presenta il bordo des. tagliato irregolarmente con una lacuna all'angolo in BD.

*Scheda 655 - Edificio per abitazioni in piazza Unità d'Italia, Palermo
in coll. con l'ing. Antonino Rizzo*



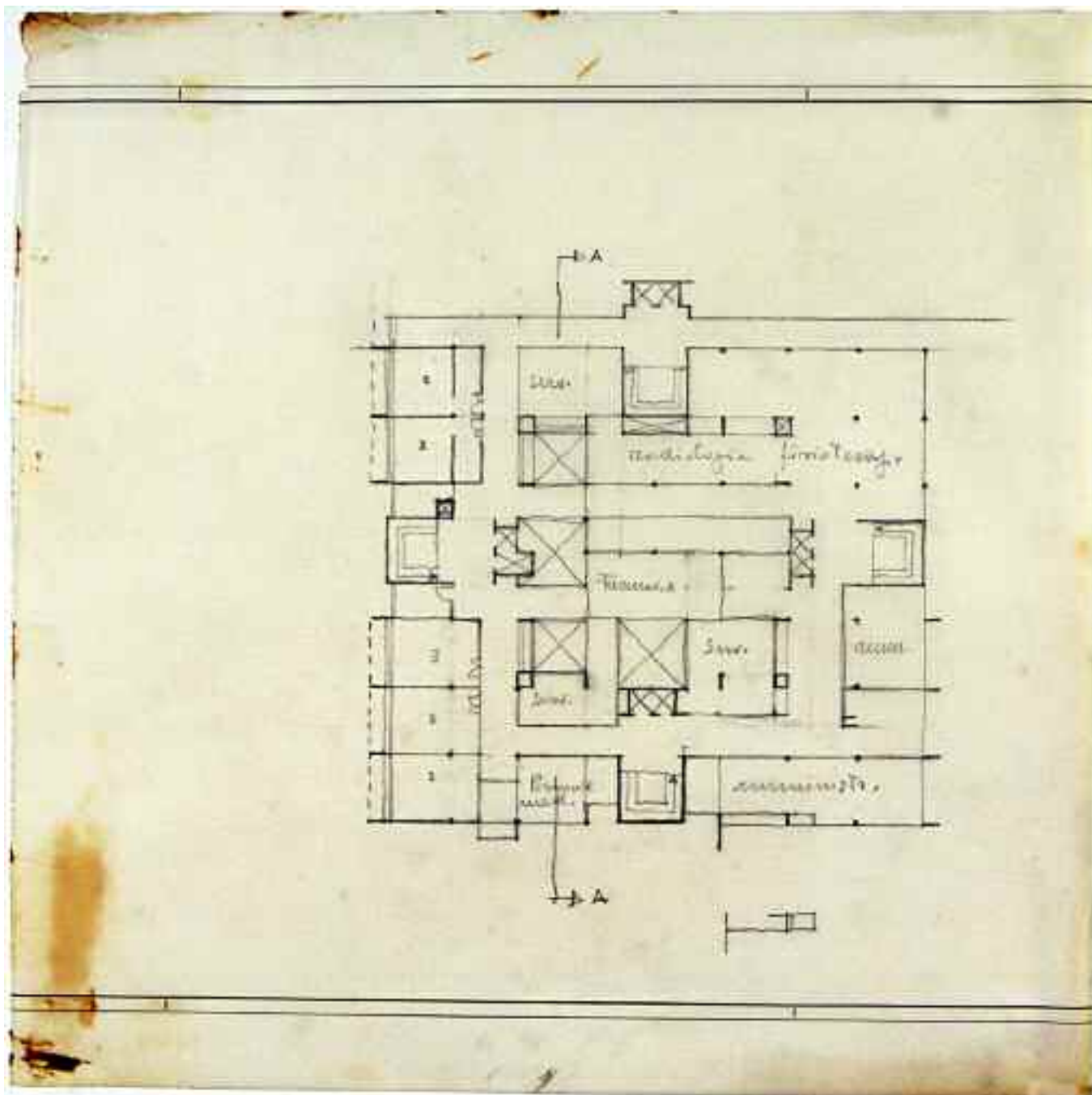
<i>Supporto</i>	Carta da schizzi.
<i>Dimensioni</i>	mm 1100x650.
<i>Cornice</i>	Non presente.
<i>Tecnica</i>	Matita.
<i>Metodo</i>	Proiezioni ortogonali.
<i>Oggetto</i>	Dettaglio balconi in scala 1:50.
<i>Autore</i>	[Gianni Pirrone].
<i>Firma o sigla</i>	«gp» a CS.
<i>Datazione</i>	«9/12/72» indicata in AS.
<i>Iscrizioni</i>	In AS «Variante ringhiere balconi», «gp», «1/50», «31/10/72»; al C «pianta»; in BC «sez. verticale», «prospetto».
<i>Inventario</i>	42-P-49.
<i>Bibliografia</i>	Inedito.
<i>Note</i>	Il disegno è quotato; il supporto presenta il bordo sup. tagliato irregolarmente.

Scheda 670 - Casa di riposo per anziani a Castelbuono, Palermo



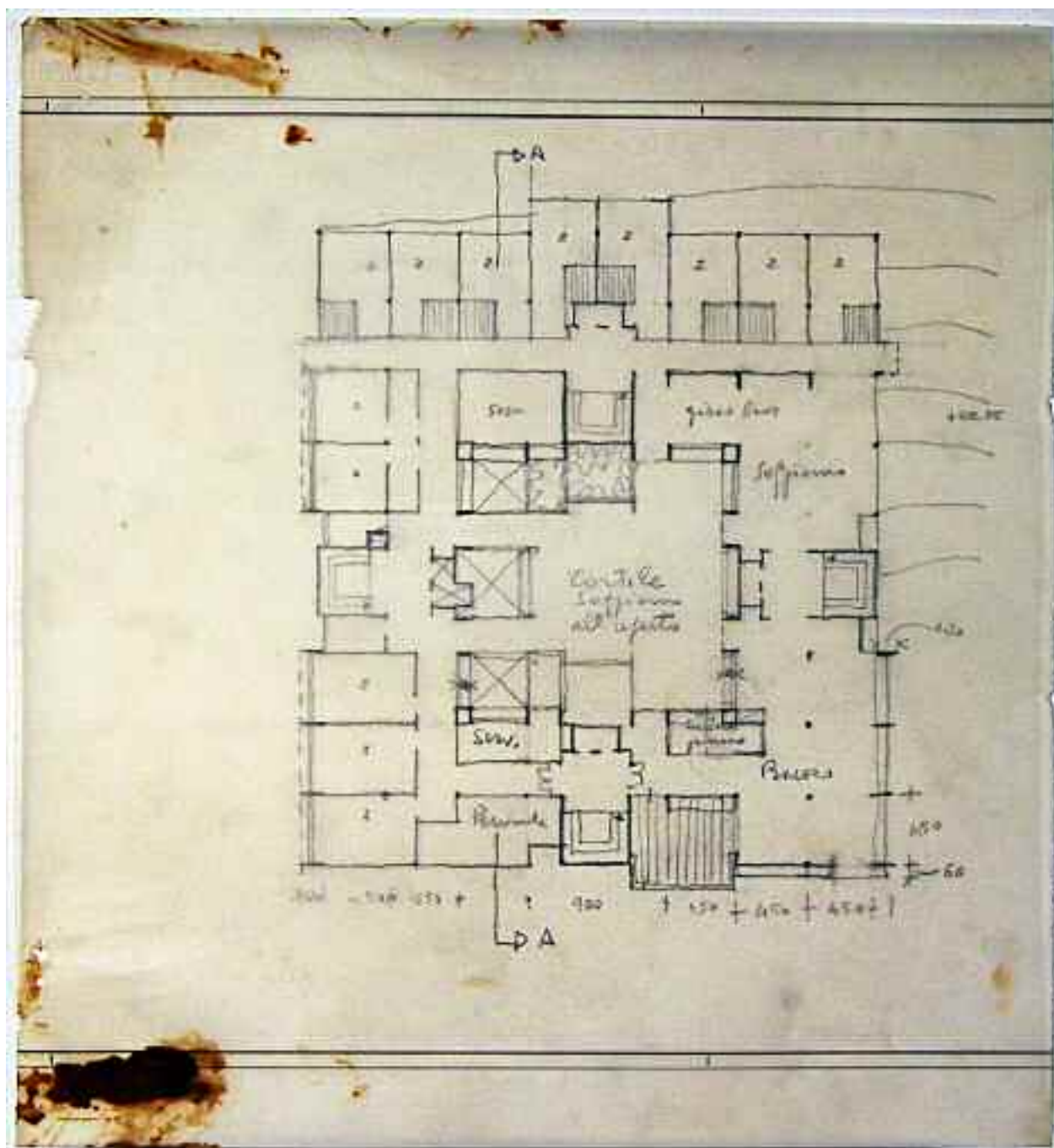
<i>Supporto</i>	Controlucido.
<i>Dimensioni</i>	mm 1080x1247.
<i>Cornice</i>	mm 1044x1040.
<i>Tecnica</i>	Controlucido e retino.
<i>Metodo</i>	Prospettiva.
<i>Oggetto</i>	Veduta prospettica.
<i>Autore</i>	Studio Pirrone.
<i>Firma o sigla</i>	Non presente.
<i>Datazione</i>	«1/1974» indicato in BD.
<i>Iscrizioni</i>	In BS «PROF. ARCH. GIANNI PIRRONE»; in BC «CASA DI RIPOSO NEL COMUNE DI CASTELBUONO»; in BD «1/1974».
<i>Inventario</i>	44A-P-02.
<i>Bibliografia</i>	Inedito.
<i>Note</i>	Il supporto presenta uno strappo verticale nel bordo inf. a sin. e i bordi des. e sin. in alto risultano danneggiati; la tavola è il controlucido della tavola al n. inv. 44A-P-01 a/b. Sono presenti in archivio quattro copie eliografiche della tavola; la prima di mm 1084x1184 (n. inv. 44A-P-03bis), la seconda di mm 1080x1184 (n. inv. 44A-P-03bis/2), la terza di mm 1084x1224 con una vasta lacuna in AS e una piccola in AD (n. inv. 44A-P-03 ter) e la quarta di mm 1085x1085 piegata in mm 210x300 (n. inv. 44A-P-03 ter 2).

Scheda 672 - Casa di riposo per anziani a Castelbuono, Palermo



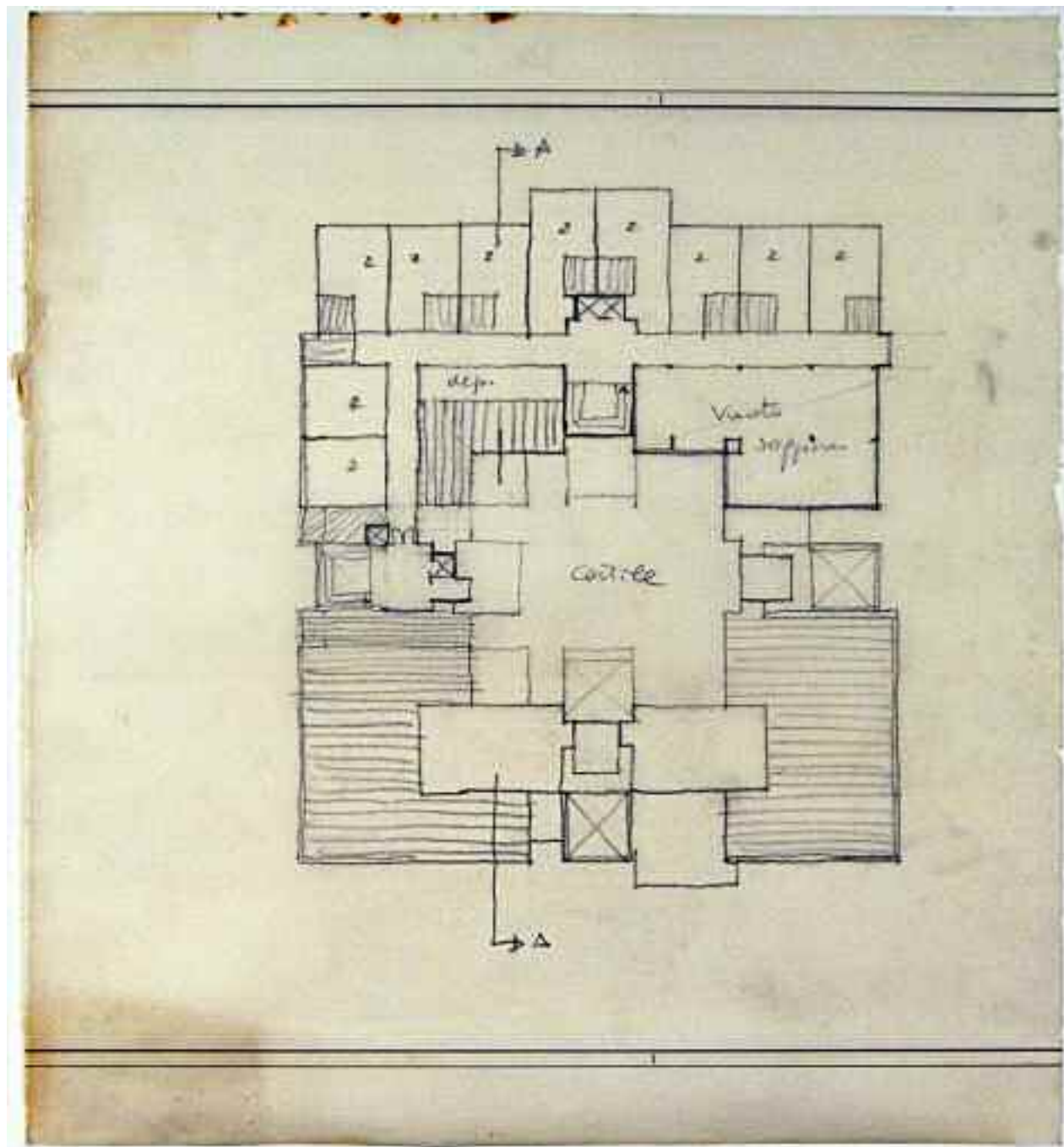
<i>Supporto</i>	Carta da lucido.
<i>Dimensioni</i>	mm 362x360.
<i>Cornice</i>	Doppio filetto prestampato.
<i>Tecnica</i>	Matita.
<i>Metodo</i>	Proiezioni ortogonali.
<i>Oggetto</i>	Studio della pianta corrispondente al 3° livello, in scala 1:200.
<i>Autore</i>	[Gianni Pirrone].
<i>Firma o sigla</i>	Non presente.
<i>Datazione</i>	[1974].
<i>Iscrizioni</i>	In AS «Serv.»; in AC «radiologia fisioterapia»; al C «Farmacia»; in BS «Serv.», «Personale medico»; in BD «Serv.», «amm.», «amministr.».
<i>Inventario</i>	44A-P-04.
<i>Bibliografia</i>	Inedito.
<i>Note</i>	Nella pianta sono presenti dei numeri che probabilmente indicano il numero di letti presenti.

Scheda 673 - Casa di riposo per anziani a Castelbuono, Palermo



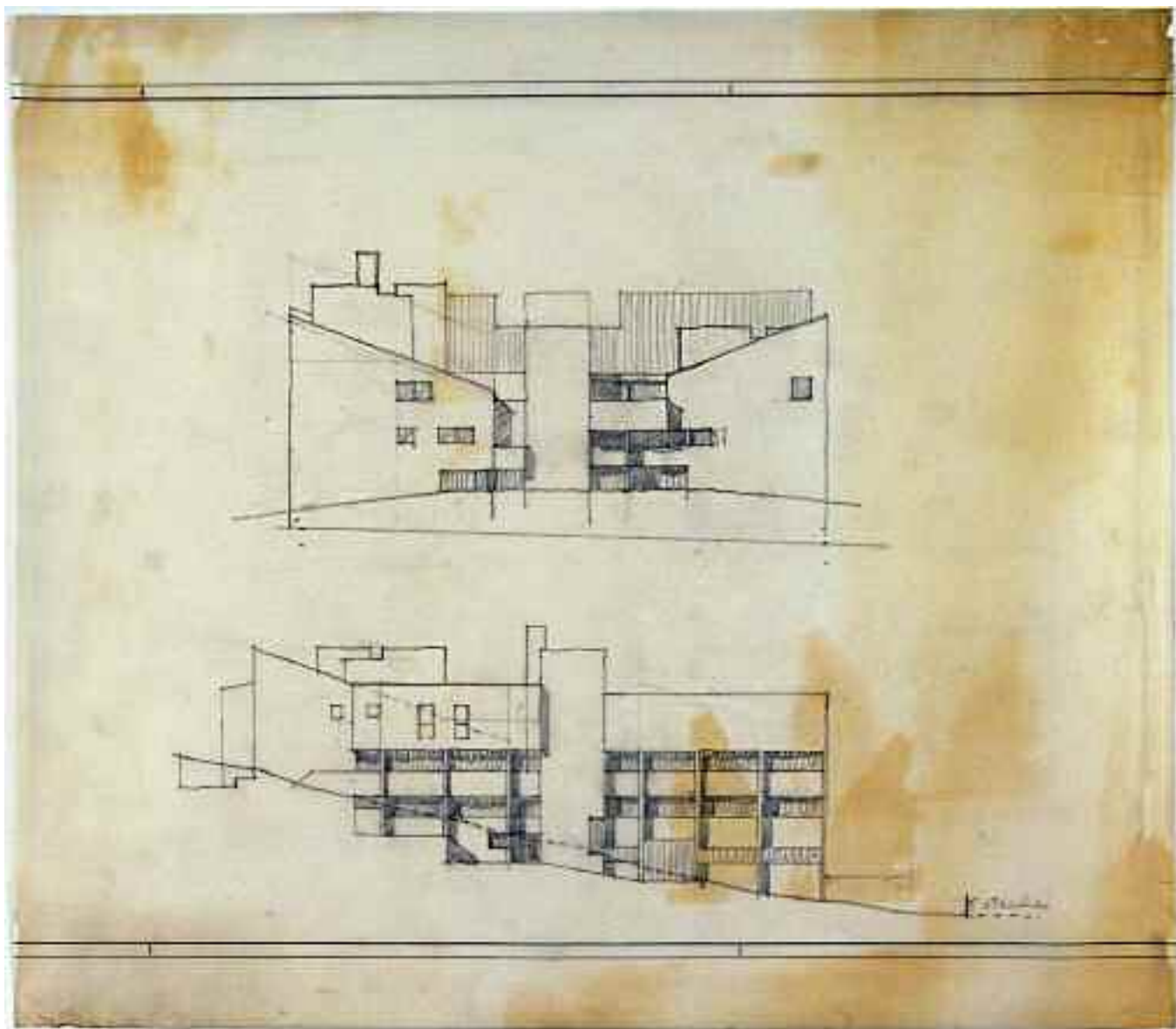
<i>Supporto</i>	Carta da lucido.
<i>Dimensioni</i>	mm 332x360.
<i>Cornice</i>	Doppio filetto prestampato.
<i>Tecnica</i>	Matita.
<i>Metodo</i>	Proiezioni ortogonali.
<i>Oggetto</i>	Studio della pianta corrispondente al 4° livello, in scala 1:200.
<i>Autore</i>	[Gianni Pirrone].
<i>Firma o sigla</i>	Non presente.
<i>Datazione</i>	[1974].
<i>Iscrizioni</i>	In AS «Serv.»; in AD «gioco lavo», «Soggiorno»; al C «Cortile Soggiorno all'aperto»; in BS «Serv.», «Personale»; in BD «cucina pranzo», «Pranzo».
<i>Inventario</i>	44A-P-05.
<i>Bibliografia</i>	Inedito.
<i>Note</i>	Il disegno è parzialmente quotato; nella pianta sono presenti dei numeri che probabilmente indicano il numero di letti presenti; il supporto presenta macchie brune in BS e in AS.

Scheda 674 - Casa di riposo per anziani a Castelbuono, Palermo



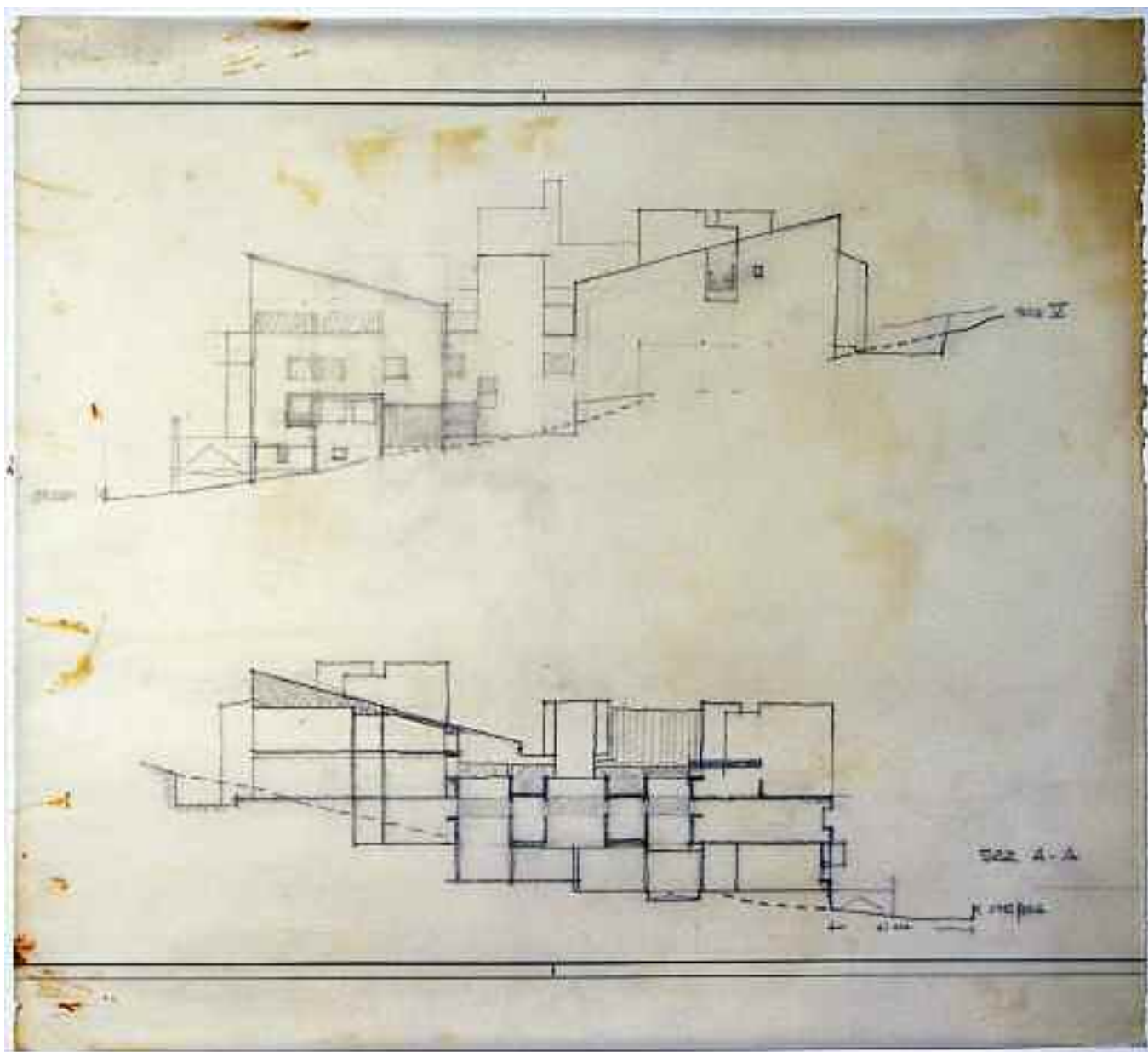
<i>Supporto</i>	Carta da lucido.
<i>Dimensioni</i>	mm 330x360.
<i>Cornice</i>	Doppio filetto prestampato.
<i>Tecnica</i>	Matita.
<i>Metodo</i>	Proiezioni ortogonali.
<i>Oggetto</i>	Studio della pianta corrispondente al 5° livello, in scala 1:200.
<i>Autore</i>	[Gianni Pirrone].
<i>Firma o sigla</i>	Non presente.
<i>Datazione</i>	[1974].
<i>Iscrizioni</i>	In AS «dep.»; in AD «vuoto soggiorno»; al C «Cortile».
<i>Inventario</i>	44A-P-06.
<i>Bibliografia</i>	Inedito.
<i>Note</i>	Nella pianta sono presenti dei numeri che probabilmente indicano il numero di letti presenti; il supporto presenta nel bordo sup. macchie brune.

Scheda 676 - Casa di riposo per anziani a Castelbuono, Palermo




<i>Supporto</i>	Carta da lucido.
<i>Dimensioni</i>	mm 414x360.
<i>Cornice</i>	Doppio filetto prestampato.
<i>Tecnica</i>	Matita.
<i>Metodo</i>	Proiezioni ortogonali con ombre.
<i>Oggetto</i>	Studio prospetto nord-est e prospetto sud-est in scala 1:200.
<i>Autore</i>	[Gianni Pirrone].
<i>Firma o sigla</i>	Non presente.
<i>Datazione</i>	[1974].
<i>Iscrizioni</i>	In BD «Strada».
<i>Inventario</i>	44A-P-08.
<i>Bibliografia</i>	Inedito.
<i>Note</i>	Il supporto presenta macchie brune.

Scheda 677 - Casa di riposo per anziani a Castelbuono, Palermo




<i>Supporto</i>	Carta da lucido.
<i>Dimensioni</i>	mm 414x360.
<i>Cornice</i>	Doppio filetto prestampato.
<i>Tecnica</i>	Matita.
<i>Metodo</i>	Proiezioni ortogonali.
<i>Oggetto</i>	Studio prospetto nord-ovest e sezione A-A in scala 1:200.
<i>Autore</i>	[Gianni Pirrone].
<i>Firma o sigla</i>	Non presente.
<i>Datazione</i>	[1974].
<i>Iscrizioni</i>	A CS «Strada»; in AD «Sez. V»; in BD «Sez. A-A», «Strada».
<i>Inventario</i>	44A-P-09.
<i>Bibliografia</i>	Inedito.
<i>Note</i>	Il supporto presenta macchie brune.

Scheda 678 - Casa di riposo per anziani a Castelbuono, Palermo



<i>Supporto</i>	Carta da schizzi.
<i>Dimensioni</i>	mm 310x310.
<i>Cornice</i>	Non presente.
<i>Tecnica</i>	Matita.
<i>Metodo</i>	Proiezioni ortogonali e prospettiva.
<i>Oggetto</i>	Studio del prospetto nord-est in scala 1:200 e studio prospettico.
<i>Autore</i>	[Gianni Pirrone].
<i>Firma o sigla</i>	Non presente.
<i>Datazione</i>	[1974].
<i>Iscrizioni</i>	Non presenti.
<i>Inventario</i>	44A-P-10.
<i>Bibliografia</i>	Inedito.
<i>Note</i>	Nel verso è riportata l'altezza di 106 del dislivello; il supporto presenta macchie brune e i bordi sono tagliati irregolarmente.

Scheda 679 - Casa di riposo per anziani a Castelbuono, Palermo

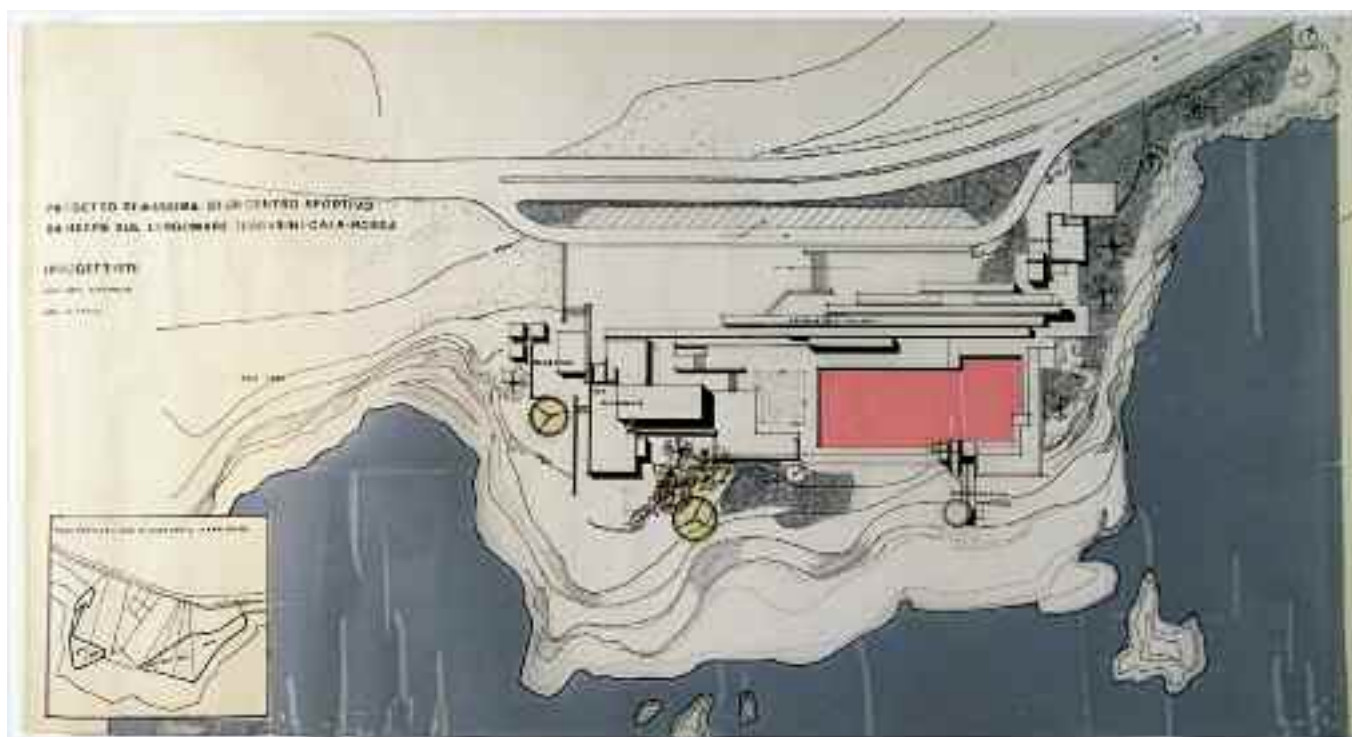


<i>Supporto</i>	Carta da schizzi.
<i>Dimensioni</i>	mm 630x295.
<i>Cornice</i>	Non presente.
<i>Tecnica</i>	Matita.
<i>Metodo</i>	Proiezioni ortogonali e prospettiva.
<i>Oggetto</i>	Studio del prospetto nord-est, del prospetto sud-est in scala 1:200 e studio prospettico.
<i>Autore</i>	[Gianni Pirrone].
<i>Firma o sigla</i>	Non presente.
<i>Datazione</i>	[1974].
<i>Iscrizioni</i>	Non presenti.
<i>Inventario</i>	44A-P-11.
<i>Bibliografia</i>	Inedito.
<i>Note</i>	In AD sono presenti conteggi e un appunto grafico relativo alle finestre con riportate le misure di interesse; il supporto presenta il bordo inf. tagliato irregolarmente, il bordo sin. danneggiato, fori nella parte sin. e macchie brune in BC.

Scheda 680 - Casa di riposo per anziani a Castelbuono, Palermo

<i>Supporto</i>	Carta da schizzi.
<i>Dimensioni</i>	mm 626x238.
<i>Cornice</i>	Non presente.
<i>Tecnica</i>	Matita.
<i>Metodo</i>	Prospettiva.
<i>Oggetto</i>	Studio prospettico.
<i>Autore</i>	[Gianni Pirrone].
<i>Firma o sigla</i>	Non presente.
<i>Datazione</i>	[1974].
<i>Iscrizioni</i>	Non presenti.
<i>Inventario</i>	44A-P-12.
<i>Bibliografia</i>	Inedito.
<i>Note</i>	A des. e a sin. dello studio prospettico sono presenti appunti grafici; il supporto presenta macchie brune a des. e a sin. e una vasta lacuna in corrispondenza del bordo sin.

*Scheda 693 - Centro sportivo balneare sul lungomare di Terrasini, Palermo
in coll. con Giuseppe Ferla*

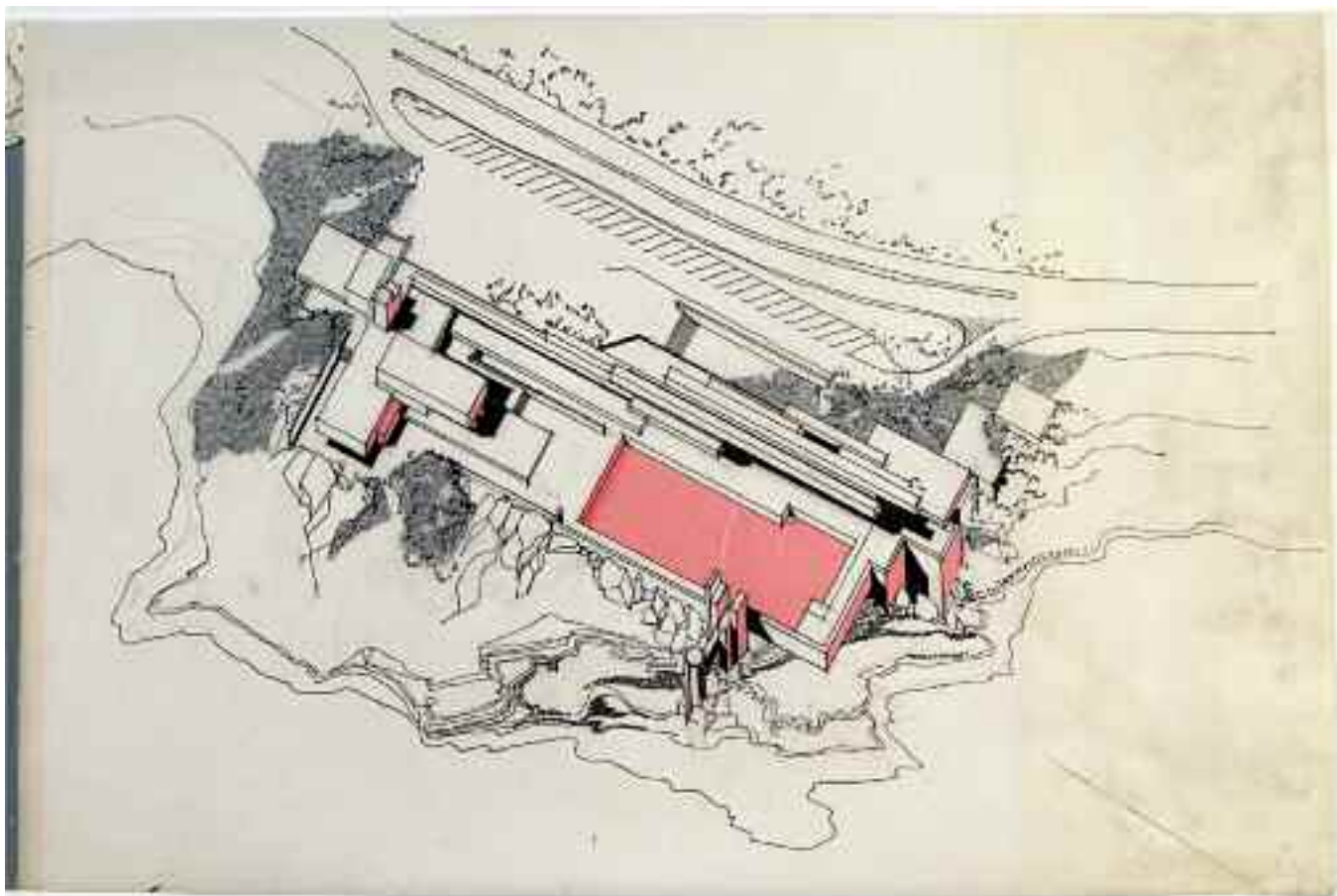


foglio a
scheda 693

foglio b
scheda 694

<i>Supporto</i>	Carta da lucido.
<i>Dimensioni</i>	mm 665x360.
<i>Cornice</i>	Non presente.
<i>Tecnica</i>	China e retino.
<i>Metodo</i>	Proiezioni ortogonali con ombre.
<i>Oggetto</i>	Planimetria generale in scala 1:500 e piano particellare in scala 1:2000.
<i>Autore</i>	[Gianni Pirrone e/o Giuseppe Ferla].
<i>Firma o sigla</i>	Non presente.
<i>Datazione</i>	[1974].
<i>Iscrizioni</i>	In AS «PROGETTO DI MASSIMA DI UN CENTRO SPORTIVO BALNEARE SUL LUNGOMARE TERRASINI-CALA-ROSSA»; a CS «I PROGETTISTI PROF. ARCH. G. PIRRONE, ARCH. G. FERLA», «RAPP. 1:500»; in BS «PIANO PARTICELLARE DI ESPROPRIO RAPP. 1:2000», «Comunale»; al C «MAGAZZINI», «BAR», «RISTORANTE», «SPOGLIATOI E IMPIANTI»; in BD «TRAMPOLINI», «COMUNICAZIONI VERTICALI»; in AD «SERVIZI».
<i>Inventario</i>	45-P-01a.
<i>Bibliografia</i>	Inedito.
<i>Note</i>	Il foglio è il primo di una tavola composta da due fogli assemblati con nastro adesivo; il supporto presenta piegature verticali con parziale distacco di retino.

*Scheda 694 - Centro sportivo balneare sul lungomare di Terrasini, Palermo
in coll. con Giuseppe Ferla*

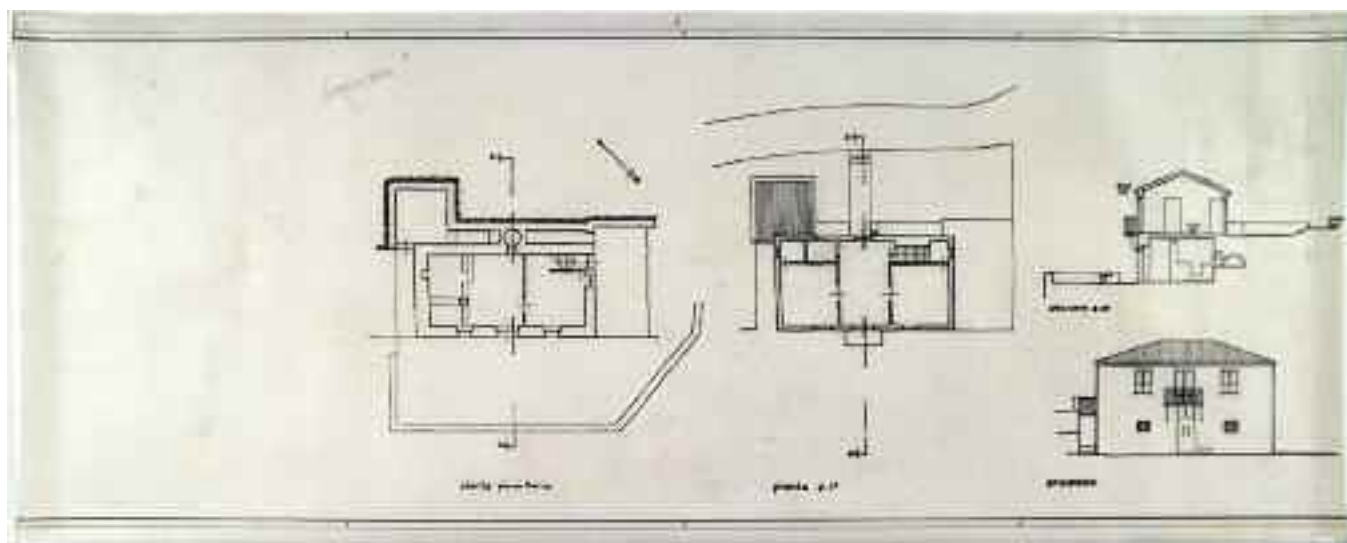


foglio a
scheda 693

foglio b
scheda 694

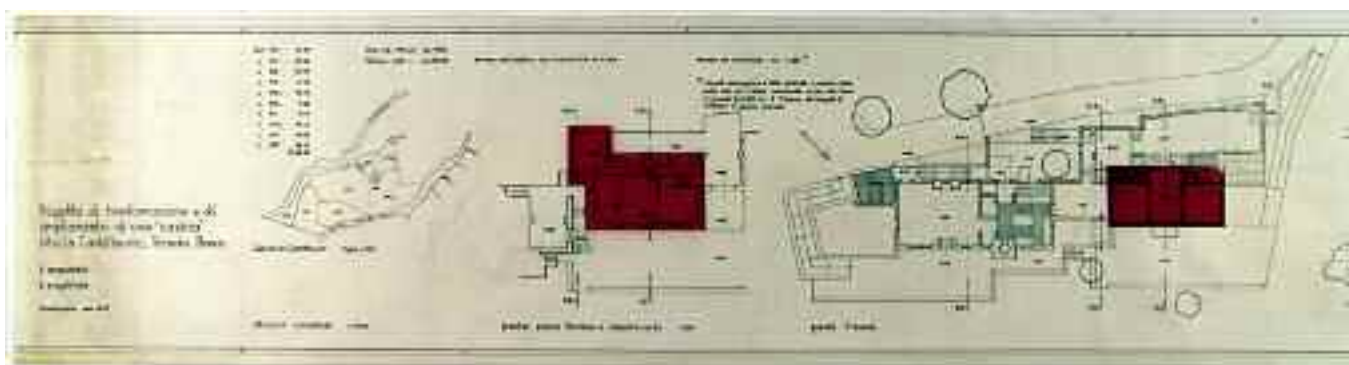
<i>Supporto</i>	arta da lucido.
<i>Dimensioni</i>	mm 538x360.
<i>Cornice</i>	Non presente.
<i>Tecnica</i>	China e retino.
<i>Metodo</i>	Assonometria con ombre.
<i>Oggetto</i>	Veduta assonometrica in scala 1:500.
<i>Autore</i>	[Gianni Pirrone e/o Giuseppe Ferla].
<i>Firma o sigla</i>	Non presente.
<i>Datazione</i>	[1974].
<i>Iscrizioni</i>	Non presenti.
<i>Inventario</i>	45-P-01b.
<i>Bibliografia</i>	Inedito.
<i>Note</i>	Nel disegno sono presenti tracce di matita sotto il segno a china; il foglio è il secondo di una tavola composta da due fogli assemblati con nastro adesivo; il supporto presenta un taglio obliquo in BD.

Scheda 695 - Trasformazione e ampliamento di una casina a Castelbuono, Palermo

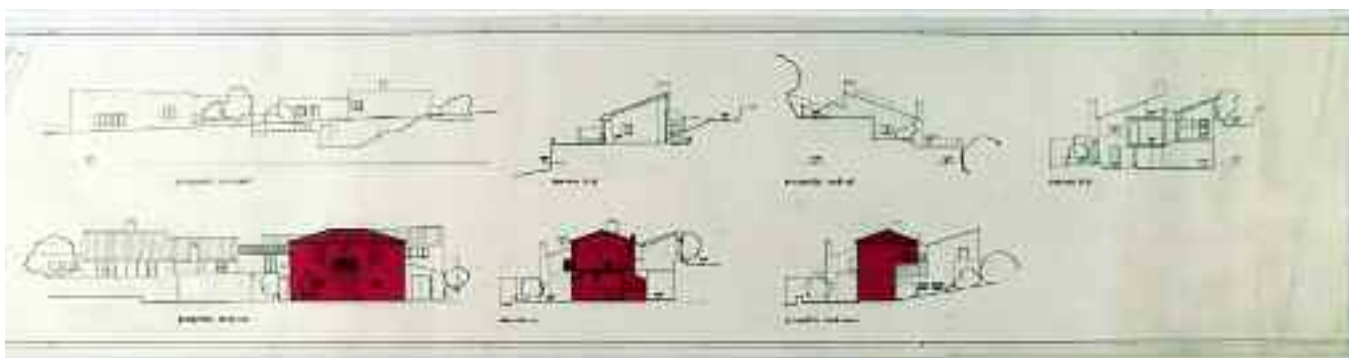


<i>Supporto</i>	Carta da lucido.
<i>Dimensioni</i>	mm 838x330.
<i>Cornice</i>	Filetto doppio prestampato.
<i>Tecnica</i>	China.
<i>Metodo</i>	Proiezioni ortogonali.
<i>Oggetto</i>	Pianta del piano terra e del primo piano, sezione e prospetto di rilievo in scala 1:100.
<i>Autore</i>	[Gianni Pirrone].
<i>Firma o sigla</i>	Non presente.
<i>Datazione</i>	[1975].
<i>Iscrizioni</i>	In BS «pianta piano terra»; in BC «pianta p. 1°»; in BD «prospetto»; a CD «sezione a-a'»; in AS a matita «disegno vasca?».
<i>Inventario</i>	46-PR-01.
<i>Bibliografia</i>	Inedito.
<i>Note</i>	In AC è indicato l'orientamento; la sezione presenta quote di interpiano. Il disegno si riferisce probabilmente al rilievo della casina che Pirrone aveva acquistato nella campagna di Castelbuono.

Scheda 696 - Trasformazione e ampliamento di una casina a Castelbuono, Palermo



Particolare della parte sin. della tavola



Particolare della parte des. della tavola

<i>Supporto</i>	Carta da lucido.
<i>Dimensioni</i>	mm 2528x330.
<i>Cornice</i>	Filetto doppio prestampato.
<i>Tecnica</i>	China e retino.
<i>Metodo</i>	Proiezioni ortogonali.
<i>Oggetto</i>	Stralcio catastale in scala 1:2000; pianta del piano terra e del seminterrato, pianta del primo piano, prospetti e sezioni in scala 1:100.
<i>Autore</i>	[Gianni Pirrone].
<i>Firma o sigla</i>	Non presente.
<i>Datazione</i>	«nov. 1975» indicata in BS.
<i>Iscrizioni</i>	A CS «Progetto di trasformazione e di ampliamento di una “casina” sita in Castelbuono, Strada Bosco»; in BS «il proprietario», «il progettista», «Castelbuono nov. 1975»; in BS «stralcio catastale 1:2000», «pianta piano terreno e seminterrato 1:100»; a CS «Comune di Castelbuono Foglio n. 36», «Strada Comunale Borgo»; in AS «Torrente», «Part. 306; 22.88», «” 307; 35.80», «” 308; 31.05», «” 309; 2.48», «310a; 56.09», «” 310 c; 7.82», «” 311; 0.53», «” 413 a; 18.14», «” 451; 15.07», «” 452 69.10/2.58.93», «Sup. attuale: mq 77,90», «Volume costr. “: mc 431,90», «volume realizzabile: mq 25.893x035 = mc 9.063», «Volume da realizzare: mc 1.180», «il computo della cubatura è stato effettuato a partire dalla quota 0.00 per il piano seminterrato e fino alla linea di gronda (m 2.80) per il 1° piano. Nel computo è compreso il volume costruito.»; in BC «pianta 1° piano», «prospetto nord-est»; al C «prospetto sud-ovest»; in BD «sezione c-c'», «prospetto nord-ovest»; a CD «sezione a-a'», «prospetto sud-est», «sezione b-b'».
<i>Inventario</i>	46-PR-02.
<i>Bibliografia</i>	Inedito.
<i>Note</i>	In alto a sin. della pianta del 1° piano è indicato l'orientamento; nelle piante sono presenti quote altimetriche. Il disegno si riferisce probabilmente al progetto di ampliamento (non realizzato) della casina che Pirrone aveva acquistato nella campagna di Castelbuono.

Progetti di Gianni Pirrone - Concorsi e Attività Professionale (1981 - 1990)

***Piano Part. del Quartiere Elimi nel nuovo centro urbano di Gibellina, Trapani - (pag. 441)
in coll. con Filippo Renda e Antonio Salvato***

oggetto	inventario	scheda
- Tav. 1 bis: planimetria generale 1:2000.	48-PPG-01	698
- Tav. 3: planimetria generale con indicazione dei fronti di interesse architettonico e delle alberature, planimetria generale della rete viaria, planimetria generale con l'illuminazione pubblica in scala 1:1000 e profili in scala 1:500.	48-PPG-02	699
- Tav. 4: Vedute assonometriche in scala 1:500 e vedute prospettiche del quartiere Elimi.	48-PPG-03	700
<i>Versione precedente</i>		
- Planimetrie e schemi planimetrici relativi alla viabilità: stato di fatto e progetto in scala 1:4000.	48-PPG-04	701
- Planimetria tematica: la viabilità in scala 1:4000; veduta assonometrica generale e vedute assonometriche tematiche: gli edifici pubblici, le residenze in scala 1:4000.	48-PPG-05	702
- Vedute assonometriche tematiche: la residenza e i servizi in scala 1:4000.	48-PPG-06	703
- Schemi planimetrici e assonometrici delle tipologie edilizie in scala 1:50; stralcio assonometrico in scala 1:50 e veduta prospettica del quartiere Elimi.	48-PPG-07	704

Parco pubblico dello Sperone, Palermo - (pag. 447)
in coll. con Filippo Renda e Antonio Salvato

oggetto	inventario	scheda
<i>Ultima versione di progetto</i>		
- Tav. 1: planimetria in scala 1:2000.	49A-PGS-01	705
- Tav. 2: planimetria in scala 1:500.	49A-PGS-02 a/b	706
- Tav. 3: il parco; il sistema delle recinzioni.	49A-PGS-03 a/b	707
- Tav. 4: gli impianti sportivi; le strutture di servizio.	49A-PGS-04 a/b/c	708
- Tav. 5: gli impianti sportivi; le strutture di servizio.	49A-PGS-05 a/b/c	709
- Tav. 6: il sistema delle pavimentazioni.	49A-PGS-06 a/b	710
- Tav. 7: il sistema delle pavimentazioni.	49A-PGS-07 a/b	711
- Tav. 8: il sistema delle pavimentazioni.	49A-PGS-08 a/b	712
- Tav. 9: il parco; specifica delle essenze.	49A-PGS-09 a/b/c	713
- Tav. 10: veduta generale.	49A-PGS-10 a/b	714
- Tav. 11: quadro sinottico delle tavole.	49A-PGS-11 a/b/c	715
- Tav. 12: planimetria generale in scala 1:500.	49A-PGS-12 a/b/c	716
- Tav. 13: planimetria dell'impianto delle essenze arboree 1:500.	49A-PGS-13a/b/c/ d/e/f	717
<i>Vedute prospettiche:</i>		
- Tav. 25: <i>Il Lago.</i>	49A-PGS-14	718
- Tav. 26: <i>Le Palme.</i>	49A-PGS-15 a/b/c	719
- Tav. 27: <i>La collina.</i>	49A-PGS-16 a/b	720
- Tav. 28: <i>La corda.</i>	49A-PGS-17 a/b	721
- Tav. 29: <i>Il Bilanciere e Villa Giulia.</i>	49A-PGS-18 a/b	722
- Tav. 30: <i>Il teatro esedra.</i>	49A-PGS-19 a/b	723
- Tav. 31: <i>La piazza delle bocce.</i>	49A-PGS-20 a/b	724
<i>Disegni costruttivi e di dettaglio:</i>		
- Tav. 32: <i>Le recinzioni.</i>	49A-PGS-21 a/b	725
- Tav. 33: <i>Il Lago.</i>	49A-PGS-22 a/b	726
- Tav. 34: <i>Il Canale.</i>	49A-PGS-23 a/b	727
- Tav. 35: <i>La Rampa e il Viadotto.</i>	49A-PGS-24 a/b	728
- Tav. 36: <i>La corda.</i>	49A-PGS-25 a/b	729
- Tav. 37: <i>Il Bilanciere e Villa Giulia.</i>	49A-PGS-26 a/b	730
- Tav. 38: <i>Il Teatro esedra.</i>	49A-PGS-27 a/b	731

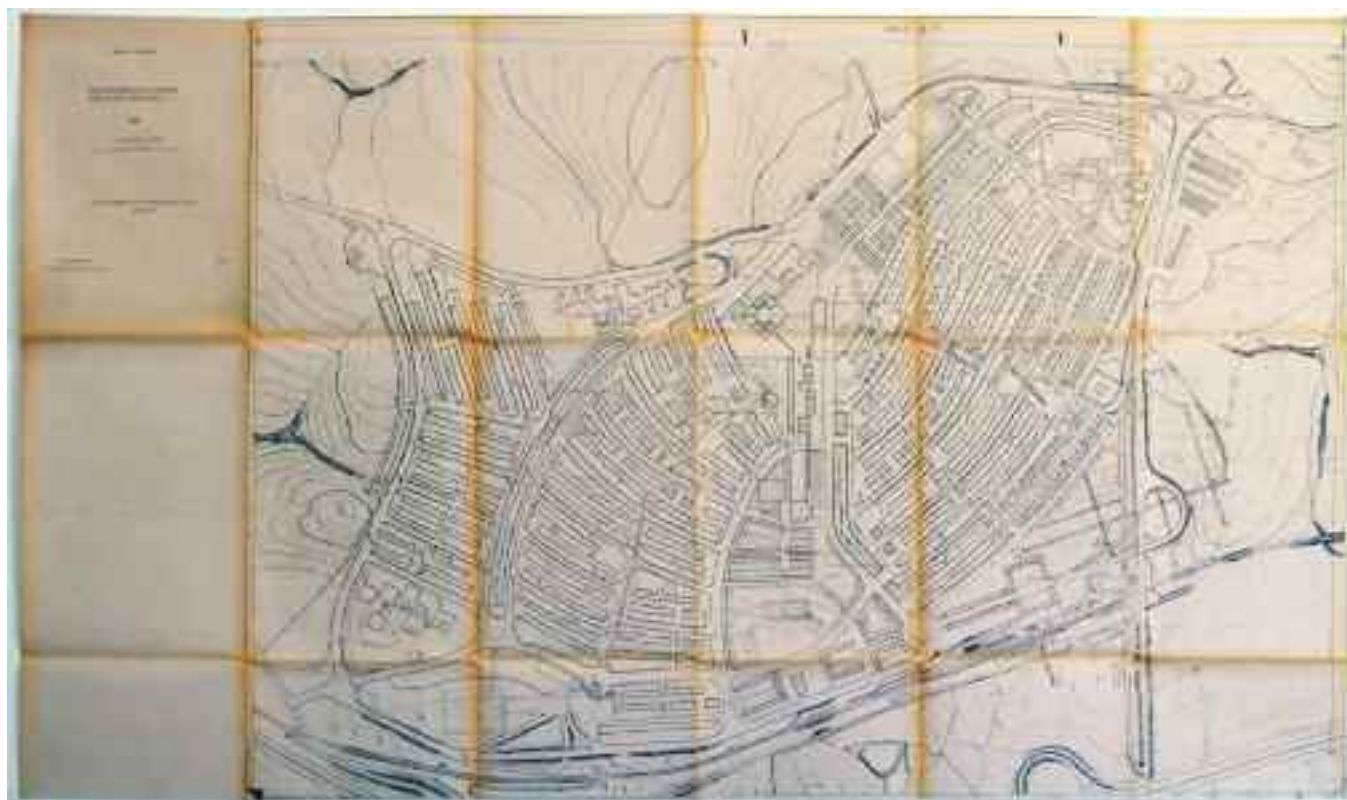
oggetto	inventario	scheda
- Tav. 39: <i>La Piazza delle Bocce.</i>	49A-PGS-28 a/b	732
- Tav. 40: <i>Il Sottopasso, i Chioschi, il Berceau.</i>	49A-PGS-29 a/e	733
- Tav. 40: <i>Il Sottopasso, i Chioschi, il Berceau.</i>	49A-PGS-29 b	734
- Tav. 40: <i>Il Sottopasso, i Chioschi, il Berceau.</i>	49A-PGS-29 c	735
- Tav. 40: <i>Il Sottopasso, i Chioschi, il Berceau.</i>	49A-PGS-29 d	736
- Tav. 41: <i>I campi sportivi.</i>	49A-PGS-30 a/b	737
<i>La Piscina:</i>		
- Tav. 42: piante, prospetti e sezioni in scala 1:100.	49B-PGS-31	738
- Tav. 43: pianta piano cantinato in scala 1:50.	49B-PGS-32 a/b	739
- Tav. 44: pianta a quota della vasca in scala 1:50.	49B-PGS-33 a/b	740
- Tav. 45: pianta a quota delle tribune in scala 1:50.	49B-PGS-34 a/b	741
- Tav. 46: prospetti L.1 e L. 2 in scala 1:50.	49B-PGS-35 a/b	742
- Tav. 47: prospetti F.1 e F.2 in scala 1:50.	49B-PGS-36 a/b	743
- Tav. 48: sezioni A-A e B-B in scala 1:50.	49B-PGS-37 a/b	744
- Tav. 49: particolari costruttivi e disegni di dettaglio.	49B-PGS-38 a/b	745
- Tav. 50: particolari costruttivi e disegni di dettaglio.	49B-PGS-39 a/b	746
- Tav. 51: particolari costruttivi e disegni di dettaglio.	49B-PGS-40 a/b	747
- Tav. 52: particolari costruttivi e disegni di dettaglio.	49B-PGS-41 a/b	748
<i>La Piscina - strutture e impianti:</i>		
- Tav. 53 S: carpenteria travi di fondazione.	49B-PGS-42	
- Tav. 54 S: carpenteria travi 1° solaio.	49B-PGS-43	
- Tav. 55 S: carpenteria travi 2° solaio.	49B-PGS-44	
- Tav. 56 S: carpenteria travi 3° solaio.	49B-PGS-45	
- Tav. 57 S: carpenteria travi 4° solaio.	49B-PGS-46	
- Tav. 58 S: armatura travi in c.a. fondazione I.	49B-PGS-47	
- Tav. 59 S: armatura travi in c.a. fondazione II.	49B-PGS-48	
- Tav. 60 S: armatura travi in c.a. fondazione III.	49B-PGS-49	
- Tav. 61 S: armatura travi in c.a. fondazione IV.	49B-PGS-50	
- Tav. 62 S: tabella pilastri I.	49B-PGS-51	
- Tav. 63 S: tabella pilastri II.	49B-PGS-52	

oggetto	inventario	scheda
- Tav. 64 S: tabella pilastri III.	49B-PGS-53	
- Tav. 65 S: armatura travi in c.a. 1° solaio.	49B-PGS-54	
- Tav. 66 S: armatura travi in c.a. 2° solaio I.	49B-PGS-55	
- Tav. 67 S: armatura travi in c.a. 2° solaio II.	49B-PGS-56	
- Tav. 68 S: armatura travi in c.a. 3° solaio.	49B-PGS-57	
- Tav. 69 S: sezione longitudinale, sezione trasversale.	49B-PGS-58	
- Tav. 70 S: carpenteria travi metalliche di copertura.	49B-PGS-59	
- Tav. 71 C: schema funzionale dell'impianto termico.	49B-PGS-60	
- Tav. 72 C: impianto termico -.piano tecnico.	49B-PGS-61	
- Tav. 73 C: impianto termico -.piano terra.	49B-PGS-62	
- Tav. 74 C: impianto termico - piano gradinate.	49B-PGS-63	
- Tav. 75 C: impianto termico - quadri elettrici tecnologici.	49B-PGS-64	
- Tav. 76 I: impianto idrico-sanitario, anticendio, trattamento acqua - piano tecnico.	49B-PGS-65	
- Tav. 77 I: impianto idrico-sanitario, anticendio - piano terra.	49B-PGS-66	
- Tav. 78 I: impianto idrico-sanitario, anticendio - piano gradinate.	49B-PGS-67	
- Tav. 79 I: centrale idrica - schema funzionale.	49B-PGS-68	
- Tav. 80 I: trattamento acqua vasca - schema funzionale.	49B-PGS-69	
- Tav. 81 E: impianto elettrico - quadri elettrici schema.	49B-PGS-70	
- Tav. 82 E: impianto elettrico - piano terra.	49B-PGS-71	
- Tav. 83 E: impianto elettrico - zona tecnica.	49B-PGS-72	
- Tav. 84 E: impianto elettrico - piano gradinate.	49B-PGS-73	
- Tav. 85 E: impianto elettrico - prese F.M. - zona tecnica.	49B-PGS-74	
- Tav. 86 E: impianto elettrico - prese F.M. - piano terra.	49B-PGS-75	
- Tav. 87 E: impianto elettrico - prese F.M. - piano gradinate.	49B-PGS-76	
- Tav. 88: verifica per la legge 373/76 - zona servizi - numerazione degli ambienti.	49B-PGS-77	
- Tav. 89: verifica per la legge 373/76 - zona vasca e tribuna - nu- merazione degli ambienti.	49B-PGS-78	

oggetto	inventario	scheda
<i>Edificio servizi Pallavolo:</i>		
- Tav. 90: pianta, prospetti e sezioni in scala 1:50.	49C-PGS-79 a/b	749
- Tav. 91: particolari costruttivi e disegni di dettaglio.	49C-PGS-80 a/b	750
<i>Edificio servizi Pallavolo - strutture e impianti:</i>		
- Tav. 92 S: carpenteria travi di fondazione.	49C-PGS-81	
- Tav. 93 S: carpenteria solai di copertura.	49C-PGS-82	
- Tav. 94 S: tabelle pilastri.	49C-PGS-83	
- Tav. 95 S: armatura travi di fondazione.	49C-PGS-84	
- Tav. 96 S: armatura travi di copertura.	49C-PGS-85	
- Tav. 97 C: impianto termico.	49C-PGS-86	
- Tav. 98 C: impianto termico - schema funzionale.	49C-PGS-87	
- Tav. 99 I: impianto idrico-sanitario.	49C-PGS-88	
- Tav. 100 E: impianto elettrico.	49C-PGS-89	
- Tav. 101 E: impianto elettrico - prese F.M.	49C-PGS-90	
- Tav. 102 E: verifica per la legge 373/76 - numerazione degli ambienti.	49C-PGS-91	
<i>Edificio servizi Tennis:</i>		
- Tav. 103: piante, sezioni e prospetti in scala 1:50.	49D-PGS-92 a/b/c	751
- Tav. 104: particolari costruttivi e disegni di dettaglio.	49D-PGS-93 a/b	752
<i>Edificio servizi Tennis - strutture e impianti:</i>		
- Tav. 105 S: carpenteria travi di fondazione.	49D-PGS-94	
- Tav. 106 S: carpenteria solai di copertura.	49D-PGS-95	
- Tav. 107 S: tabella pilastri.	49D-PGS-96	
- Tav. 108 S: armatura travi di fondazione.	49D-PGS-97	
- Tav. 109 S: armatura travi 1° solaio.	49D-PGS-98	
- Tav. 110 S: armatura travi parasole.	49D-PGS-99	
- Tav. 111 C: impianto termico.	49D-PGS-100	
- Tav. 112 C: impianto termico - schema funzionale.	49D-PGS-101	
- Tav. 113 I: impianto idrico-sanitario.	49D-PGS-102	
- Tav. 114 E: impianto elettrico.	49D-PGS-103	

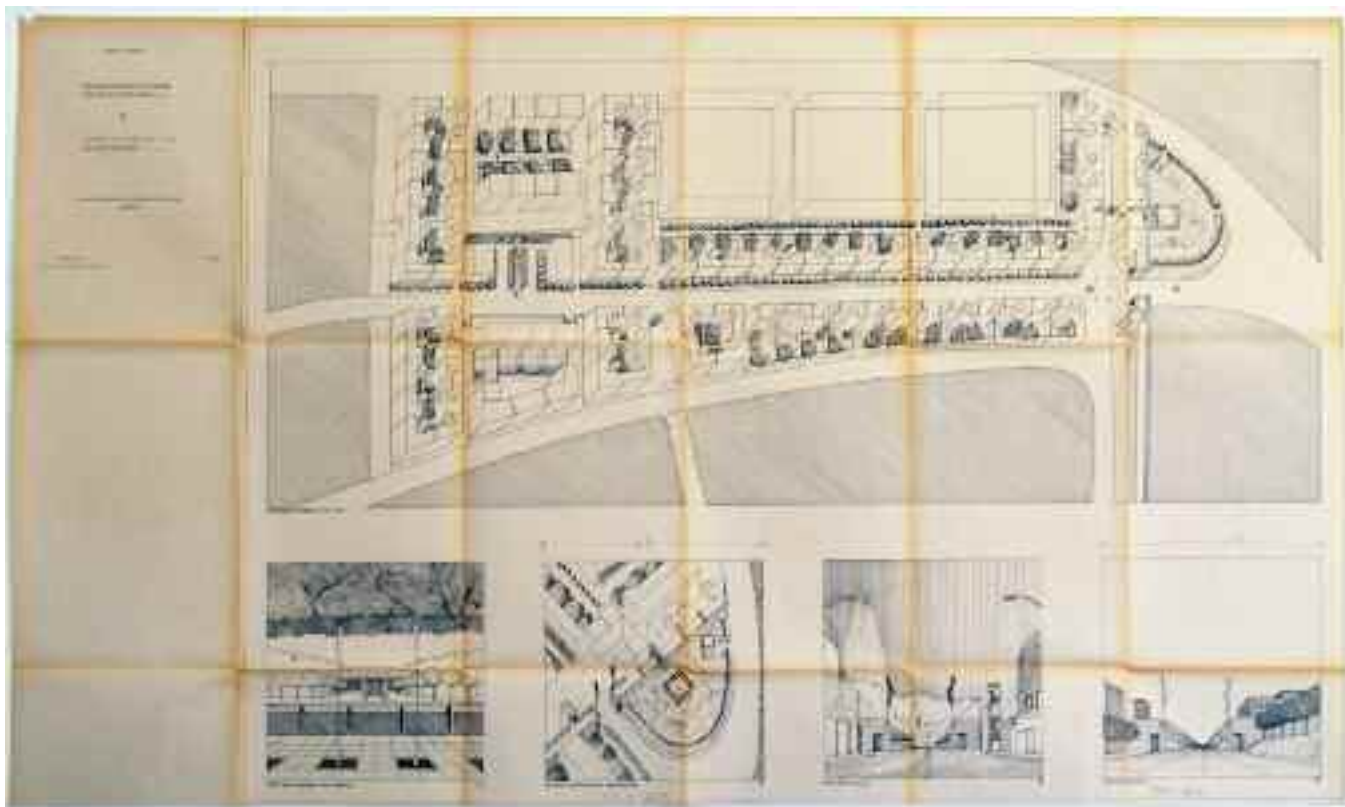
oggetto	inventario	scheda
- Tav. 115 C: impianto elettrico - prese F.M.	49D-PGS-104	
- Tav. 116: verifica per la legge 373/76 - numerazione degli ambienti.	49D-PGS-105	
<i>Prima versione di Progetto</i>		
- Tav. 2.2.2: planimetria in scala 1:500 e veduta prospettica.	49V1-PGS-106 a/b	753
- Tav. 2.2.3: il sistema delle attrezzature e dei percorsi.	49V1-PGS-107	754
- Tav. 2.2.4: veduta assonometrica 1:1000 e vedute prospettiche.	49V1-PGS-108 a/b	755
- Tav- 2.2.5: aree destinate a parcheggi - i percorsi - i percorsi del parco - le recinzioni - ingressi; planimetria in scala 1:1000; altezza edifici; sezione in scala 1:200.	49V1-PGS-109 a/b	756
- Tav. 2.2.6: planimetria 1:1000 con indicazione delle essenze.	49V1-PGS-110 a/b /c	757
<i>Seconda versione di Progetto</i>		
- Tav. 2.2.2: planimetria in scala 1:500.	49V2-PGS-111	758
- Tav. 2.2.3: il sistema delle attrezzature e dei percorsi.	49V2-PGS-112 a/b /c	759
- Tav. 2.2.4: veduta assonometrica 1:1000 e vedute prospettiche.	49V2-PGS-113	760
- Tav- 2.2.5: aree destinate a parcheggi - i percorsi - i percorsi del parco - le recinzioni - ingressi; planimetria in scala 1:1000; altezza edifici; sezione in scala 1:200.	49V2-PGS-114	761
- Tav. 2.2.6: planimetria 1:1000 con indicazione delle essenze.	49V2-PGS-115	762
<i>Disegni di studio</i>		
- Studio planimetrico delle geometrie in scala 1:1000.	49E-PGS-116	763
- Planimetria in scala 1:1000 (3° versione di progetto).	49E-PGS-117	764
- Planimetria in scala 1:1000 (ultima versione ma antecedente al leggero spostamento del campo di calcio).	49E-PGS-118	765
- Planimetria in scala 1:1000 (ultima versione).	49E-PGS-119	766
- Schizzo prospettico del parco.	49E-PGS-120	767
- Vedute prospettiche incomplete.	49E-PGS-121	768

*Scheda 698 - Piano Part. del Quartiere Elimi del nuovo centro urbano di Gibellina, Trapani
in coll. con Filippo Renda e Antonio Salvato*




<i>Supporto</i>	Copia eliografica.
<i>Dimensioni</i>	mm 1227x725, piegata in mm 207x297.
<i>Cornice</i>	mm 1022x725 est.; mm 1010x715 int.
<i>Tecnica</i>	Copia eliografica.
<i>Metodo</i>	Proiezioni ortogonali.
<i>Oggetto</i>	Planimetria generale in scala 1:2000.
<i>Autore</i>	[Filippo Renda e/o Antonio Salvato].
<i>Firma o sigla</i>	Non presente.
<i>Datazione</i>	[1981].
<i>Iscrizioni</i>	In AS «COMUNE DI GIBELLINA», «PIANO PARTICOLAREGGIATO DEL "QUARTIERE ELIMI" NEL NUOVO CENTRO URBANO.», «1 BIS», «PLANIMETRIA GENERALE (Scala 1:2000)», «GIOVANNI PIRRONE, FILIPPO RENDA, ANTONIO SALVATO ARCHITETTI»; CS «IL PROGETTISTA: (Prof.Arch.Giovanni Pirrone)», «VISTI:», «farmacia», «la portella»; in BS «chiesa succ.», «centro sportivo»; in AC «sip.», «uff. postale», «villa giulia», «biblioteca», «centro sociale», «chiesa», «gli orti», «calvario»; al C «l'anfiteatro», «residenza», «centro polifunzionale», «quartiere parco», «mercato coperto», «farmacia», «banca», «municipio», «torre di corsa», «le terrazze»; in BC «teatro», «lago», «parco attrezzato», «quartiere lago»; in AD «quartiere elimi», «i 4 canti», «piazza delle poste», «il sentiero dei pioppi», «sala riunioni», «piazza della rivolta», «piazza delle sculture», «banca», «p.zza degli artigiani»; a CD «corte monti di gibellina», «residenza», «p.zza mercato settimanale», «chiesa succ.», «orti sperimentali», «museo della cultura contadina»; in BD «piazza stazione», «quartiere stazione», «Stazione di Salemi»; in AD «staz. di servizio», «vigili del fuoco posto di ristoro», «quartiere fuori porta»; in AC a matita «FOTO 1 pag. 10».
<i>Inventario</i>	48-PPG-01.
<i>Bibliografia</i>	-
<i>Note</i>	A matita sono indicate le misure ridotte della cornice per una probabile pubblicazione.

*Scheda 700 - Piano Part. del Quartiere Elimi del nuovo centro urbano di Gibellina, Trapani
in coll. con Filippo Renda e Antonio Salvato*



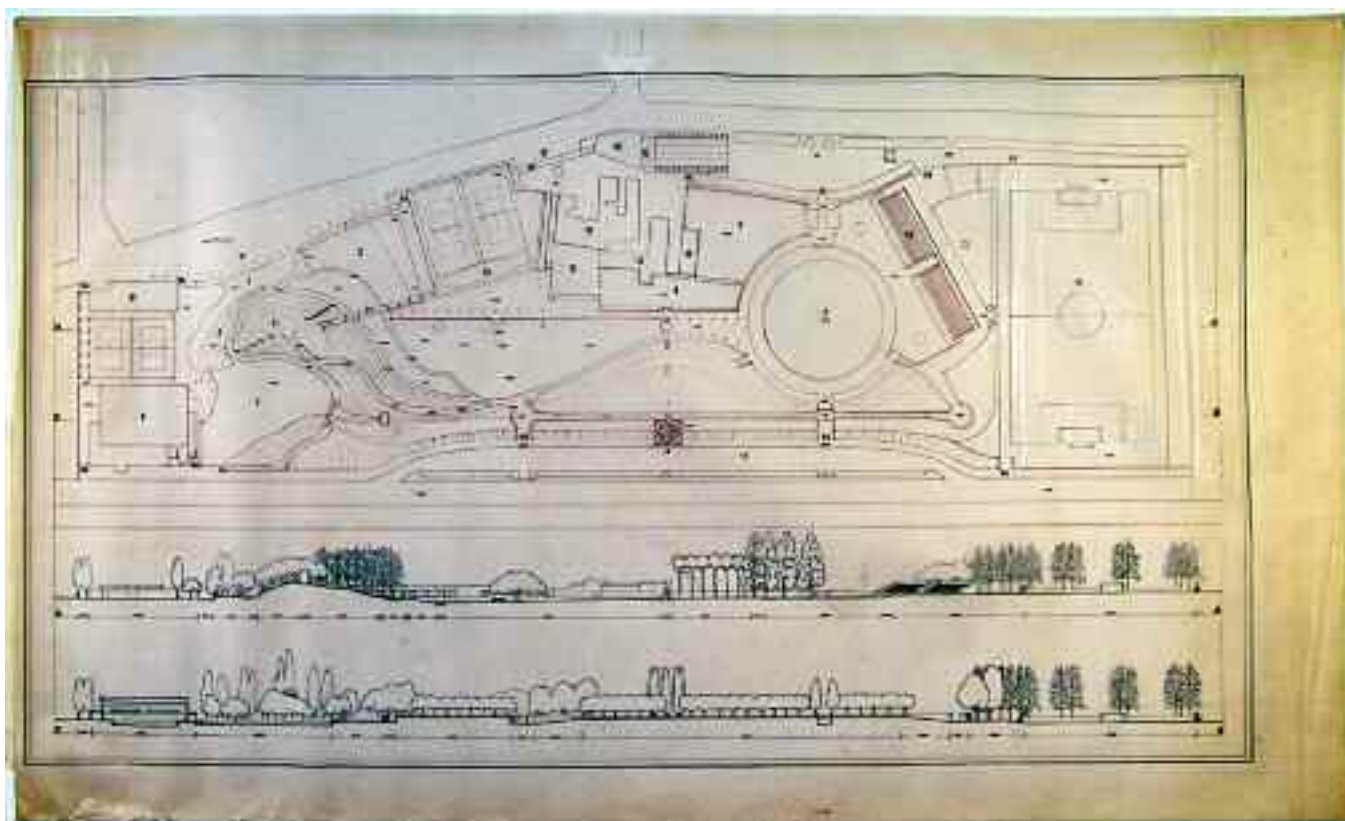
<i>Supporto</i>	Copia eliografica.
<i>Dimensioni</i>	mm 1228x725, piegata in mm 205x300.
<i>Cornice</i>	mm 1020x725 est.; mm 1010x715 int.
<i>Tecnica</i>	Copia eliografica.
<i>Metodo</i>	Assonometria e prospettiva.
<i>Oggetto</i>	Vedute assonometriche in scala 1:500 e vedute prospettiche.
<i>Autore</i>	[Filippo Renda e/o Antonio Salvato].
<i>Firma o sigla</i>	Non presente.
<i>Datazione</i>	[1981].
<i>Iscrizioni</i>	In AS «COMUNE DI GIBELLINA», «PIANO PARTICOLAREGGIATO DEL “QUARTIERE ELIMI” NEL NUOVO CENTRO URBANO.», «4», «ASSONOMETRIA DEL QUARTIERE ELIMI Sc. 1:500 N.4 - VEDUTE PROSPETTICHE», «GIOVANNI PIRRONE, FILIPPO RENDA, ANTONIO SALVATO ARCHITETTI»; a CS «IL PROGETTISTA: (Prof.Arch.Giovanni Pirrone)», «VISTI:», «ASSONOMETRIA GENERALE Scala 1/500»; in BS «VEDUTA DELLA GRADONATA DALLA TERRAZZA»; in BC «BASTIONE E RECINTO (VEDUTA ASSONOMETRICA)», «PORTA ELIMI (interno)»; in BD «PORTA ELIMI (esterno)»; in BC a matita «FOTO 3 pag. 10»; in BD a matita «foto 4 pag. 10».
<i>Inventario</i>	48-PPG-03.
<i>Bibliografia</i>	-
<i>Note</i>	Nell'assonometria generale sono inseriti dei numeri riferiti alle vedute sottostanti; nelle vedute 2 e 4 sono indicate a matita le misure ridotte della cornice per una probabile pubblicazione.

*Scheda 704 - Piano Part. del Quartiere Elimi del nuovo centro urbano di Gibellina, Trapani
in coll. con Filippo Renda e Antonio Salvato*



<i>Supporto</i>	Copia eliografica.
<i>Dimensioni</i>	mm 1030x720, piegata in mm 210x300.
<i>Cornice</i>	mm 1030x720 est., mm 1020x710 int.
<i>Tecnica</i>	Copia eliografica.
<i>Metodo</i>	Proiezioni ortogonali, assonometria, assonometria con ombre e prospettiva.
<i>Oggetto</i>	Schemi planimetrici e assonometrici delle tipologie edilizie in scala 1:50; stralcio assonometrico in scala 1:50 e veduta prospettica.
<i>Autore</i>	[Filippo Renda e/o Antonio Salvato].
<i>Firma o sigla</i>	Non presente.
<i>Datazione</i>	[1980-1981].
<i>Iscrizioni</i>	Non presenti.
<i>Inventario</i>	48-PPG-07.
<i>Bibliografia</i>	-

*Scheda 706 - Parco pubblico dello Sperone, Palermo
in coll. con Filippo Renda e Antonio Salvato*



*foglio a
scheda
706*

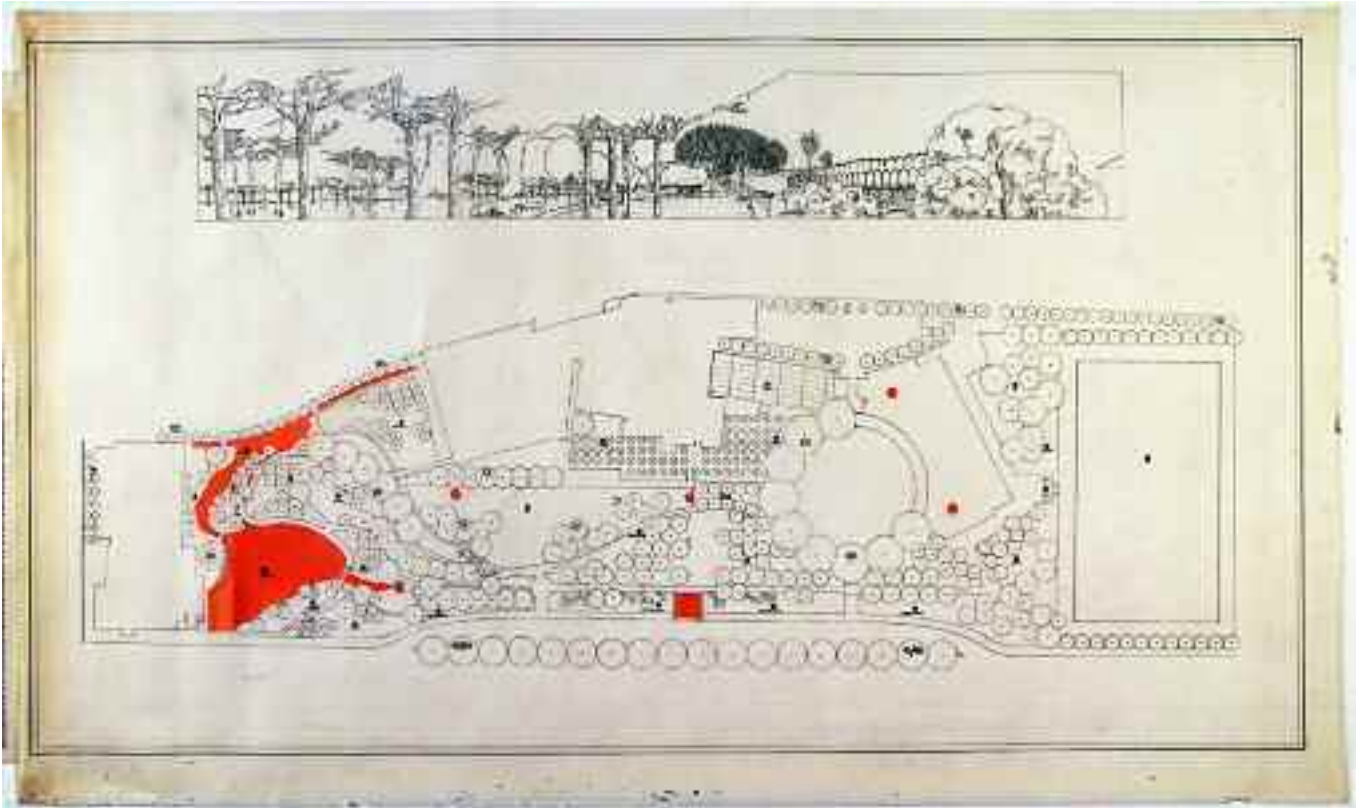
*foglio b
scheda 706*

foglio a



<i>Supporto</i>	Carta da lucido <i>foglio a</i> ; controlucido <i>foglio b</i> ;
<i>Dimensioni</i>	mm 210x297 <i>foglio a</i> ; mm 1124x675 <i>foglio b</i> .
<i>Cornice</i>	Non presente <i>foglio a</i> ; mm 1027x575 est.; mm 1018x565 int. <i>foglio b</i> .
<i>Tecnica</i>	Fotocopia <i>foglio a</i> ; china su controlucido <i>foglio b</i> .
<i>Metodo</i>	Proiezioni ortogonali.
<i>Oggetto</i>	Planimetria generale e sezioni longitudinali in scala 1:500.
<i>Autore</i>	[Filippo Renda e/o Antonio Salvato].
<i>Firma o sigla</i>	Non presente.
<i>Datazione</i>	[1989-1990].
<i>Iscrizioni</i>	Nel <i>foglio a</i> : in AS «TAVOLA 2: IL PROGETTO», «planimetria (scala 1:500)»; in AC «1) "I bacini" - 2) "L'isolotto - 3) "La collina - 4) "La Villa Giulia" - 5) "Il piazzale teatro esedra" - 6) "Gli Orti e il Giardino aromatico" - 7) "Il viadotto"», «8) Piscina - 9) Pallavolo - 10) Tennis - 11) Parcheggi - 12) Nucleo residenziale da ristrutturare ed adibire a "Centro Palermo Natura - Orti e Giardino aromatico - 13) Tribuna preesistente - 14) Ingressi - 15) Bocce - 16) Calcio»; al C «Dati dimensionali», «Superficie dell'area di intervento ettari c.a. 6,1», «Impianti e attrezzature sportive: - Piscina superficie totale mq 1.317 (vedi tavv. 3-4) - Pallavolo superficie totale mq 1.151 " " - Tennis superficie totale mq 1.936 " " - Bocce superficie totale mq 560 " " - Calcio superficie totale mq 9.072 " "», «Aree destinate a Parco superficie totale mq. 41.264 di cui: - "I Bacini " mq. 3.275 - "Centro Palermo Natura e relativi servizi mq. 1.200 - "Orti e giardino aromatico" mq. 2.800 - Piazzale teatro esedra" e tribuna mq. 2.950», «Parcheggi (all'interno dell'area) superficie totale mq. 5.700», «TOTALE mq. 61.000»; in BS «A. - B sezioni longitudinali (scala 1:500)», «G.Pirrone, F. Renda & A. Salvato Architetti», «tel. 091/321424 - 589215 via Narciso Cozzo. 23 - 90139 Palermo»; nel <i>foglio b</i> : non presenti.
<i>Inventario</i>	49A-PGS-02 a/b.
<i>Bibliografia</i>	Inedito.
<i>Note</i>	Le sezioni sono quotate; nella planimetria è evidente, rispetto alla versione precedente, lo spostamento del campo di calcio verso sin. dopo le opportune raschiature del supporto e sono indicate le destinazione d'uso delle aree del parco mediante numeri riferiti alla legenda riportata nel <i>foglio a</i> della testata assemblato alla tavola in BS con nastro eliografico.

*Scheda 713 - Parco pubblico dello Sperone, Palermo
in coll. con Filippo Renda e Antonio Salvato*




<i>foglio a</i> scheda 713	<i>foglio c</i> scheda 713
<i>foglio b</i> scheda 713	

fogli a , b



<i>Supporto</i>	Carta da lucido <i>fogli a, b, c</i>
<i>Dimensioni</i>	mm 210x297 <i>foglio a</i> ; mm 210x 297 <i>foglio b</i> ; mm 1172x642 <i>foglio c</i> .
<i>Cornice</i>	non presente <i>fogli a, b</i> ; mm 1030x575 es.; mm 1020x565 int. <i>foglio c</i> .
<i>Tecnica</i>	Fotocopia <i>fogli a, b</i> ; china e retino <i>foglio c</i> .
<i>Metodo</i>	Proiezioni ortogonali e prospettiva.
<i>Oggetto</i>	Planimetria generale in scala 1:500 e veduta prospettica del parco.
<i>Autore</i>	[Filippo Renda e/o Antonio Salvato].
<i>Firma o sigla</i>	Non presente.
<i>Datazione</i>	[1989-1990].
<i>Iscrizioni</i>	Nel <i>foglio a</i> : in AS «TAVOLA 9: IL PROGETTO», «IL PARCO - SPECIFICA DELLE ESSENZE», « – il parco – veduta prospettica», «- planimetria (scala 1:500)», «□ l'acqua»; nel <i>foglio b</i> : in BS «G.Pirrone, F. Renda & A. Salvato Architetti», «tel. 091/321424 - 589215 via Narciso Cozzo. 23 - 90139 Palermo»; elenco numerato delle essenze arboree presente nei <i>fogli b, c</i> (<i>vedi nota 1</i>); nel <i>foglio c</i> : non presenti.
<i>Inventario</i>	49A-PGS-09 a/b/c.
<i>Bibliografia</i>	Inedito.
<i>Note</i>	Nella planimetria sono evidenziate con del retino rosso le “zone d’acqua” e sono indicate le essenze arboree mediante numeri riferiti ad una legenda riportata nei <i>fogli a e b</i> assemblati alla tavola a sin. con del nastro eliografico.

*Scheda 714 - Parco pubblico dello Sperone, Palermo
in coll. con Filippo Renda e Antonio Salvato*



foglio a
scheda
714


foglio b
scheda 714

foglio a



<i>Supporto</i>	Carta da lucido <i>foglio a</i> ; controlucido <i>foglio b</i> .
<i>Dimensioni</i>	mm 210x297 <i>foglio a</i> ; mm 645x620 <i>foglio b</i> .
<i>Cornice</i>	non presente <i>foglio a</i> ; mm 610x572 <i>foglio b</i> .
<i>Tecnica</i>	Fotocopia <i>foglio a</i> ; controlucido <i>foglio b</i> .
<i>Metodo</i>	Assonometria e prospettiva.
<i>Oggetto</i>	Assonometria generale in scala 1:1000 e vedute prospettiche.
<i>Autore</i>	[Filippo Renda e/o Antonio Salvato].
<i>Firma o sigla</i>	Non presente.
<i>Datazione</i>	[1989-1990].
<i>Iscrizioni</i>	Nel <i>foglio a</i> : in AS «TAVOLA 10: IL PROGETTO», «VEDUTA GENERALE», «assonometria generale scala 1:1000», «A) “I bacini” - B) “L’isolotto” - C) “La collina” - D) “La Villa Giulia” - E) “Il piazzale teatro esedra” - F) “Gli Orti e il Giardino aromatico” - G) “Il viadotto”-», «H) Piscina - I) Pallavolo - L) Tennis - M) Parcheggi - N) Nucleo residenziale da ristrutturare ed adibire a “Centro Palermo Natura” - Orti e Giardino aromatico - O) Tribuna preesistente - P) Bocce - Q) Calcio», «1-9: il parco vedute prospettiche»; in BS «G.Pirrone, F. Renda & A. Salvato Architetti», «tel. 091/321424 - 589215 via Narciso Cozzo. 23 - 90139 Palermo»; nel <i>foglio b</i> : non presenti.
<i>Inventario</i>	49A-PGS-10 a/b.
<i>Bibliografia</i>	Inedito.
<i>Note</i>	Nell’assonometria sono indicate le destinazioni d’uso delle aree del parco mediante lettere riferite legenda presente nel <i>foglio a</i> assemblato alla tavola in AS con nastro eliografico.

*Scheda 720 - Parco pubblico dello Sperone, Palermo
in coll. con Filippo Renda e Antonio Salvato*



*foglio a
scheda
720*

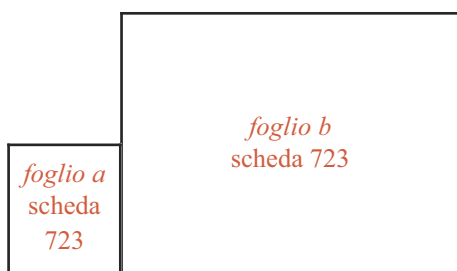
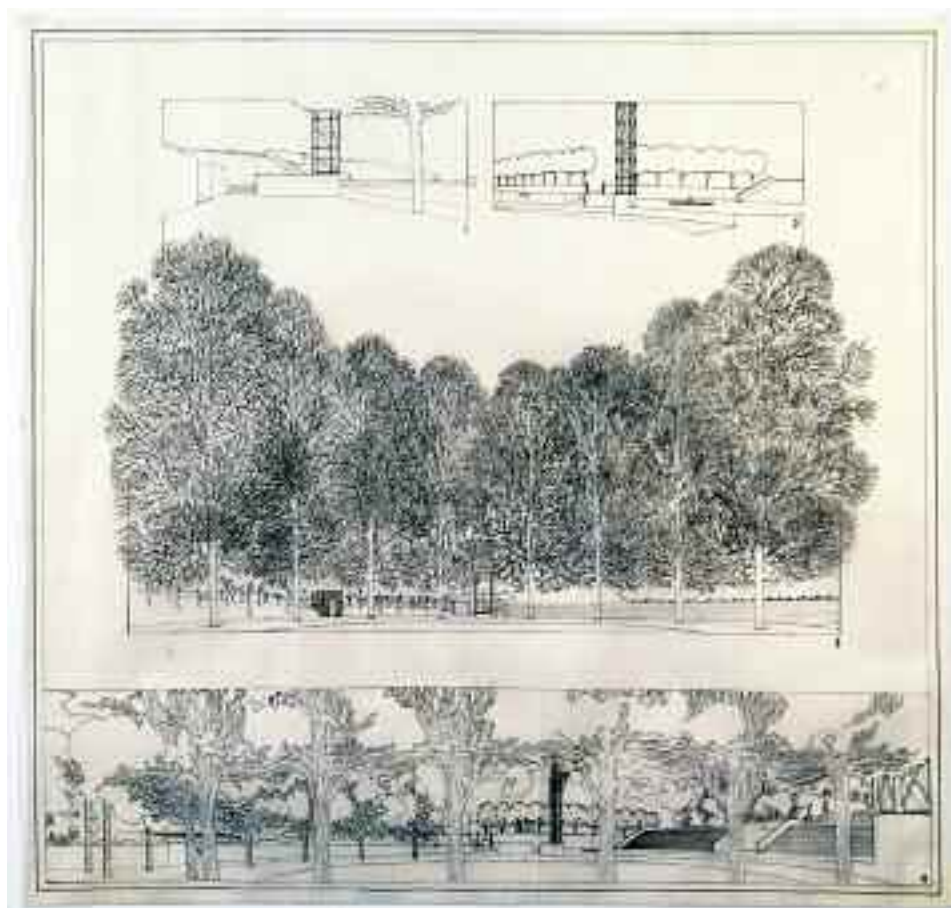
*foglio b
scheda 720*

foglio a



<i>Supporto</i>	Carta da lucido <i>fogli a, b.</i>
<i>Dimensioni</i>	mm 210x297 <i>foglio a</i> ; mm 630x600 <i>foglio b.</i>
<i>Cornice</i>	Non presente <i>foglio a</i> ; mm 610x580 es.; mm 596x466 int. <i>foglio b.</i>
<i>Tecnica</i>	China su fotocopia <i>foglio a</i> ; china <i>foglio b.</i>
<i>Metodo</i>	Prospettiva.
<i>Oggetto</i>	Vedute prospettiche del parco.
<i>Autore</i>	[Filippo Renda e/o Antonio Salvato].
<i>Firma o sigla</i>	Non presente.
<i>Datazione</i>	[1989-1990].
<i>Iscrizioni</i>	Nel <i>foglio a</i> : in AS «TAVOLA 27: IL PROGETTO», «Vedute prospettiche “La collina”»; in BS «G.Pirrone, F. Renda & A. Salvato Architetti», «tel. 091/321424 - 589215 via Narciso Cozzo. 23 - 90139 Palermo»; nel <i>foglio b</i> : non presenti.
<i>Inventario</i>	49A-PGS-16 a/b.
<i>Bibliografia</i>	(Le vedute prospettiche - quella inf. è rifilata ai lati des. e sin. - sono pubblicate in: «AU Arredo Urbano», n. 36, IN/ASA, 1990, pp. 117,119).
<i>Note</i>	Nelle vedute prospettiche sono presenti dei numeri che si riferiscono al punto di vista della prospettiva riportato nello schema grafico presente nel <i>foglio a</i> assemblato alla tavola in BS.

*Scheda 723 - Parco pubblico dello Sperone, Palermo
in coll. con Filippo Renda e Antonio Salvato*

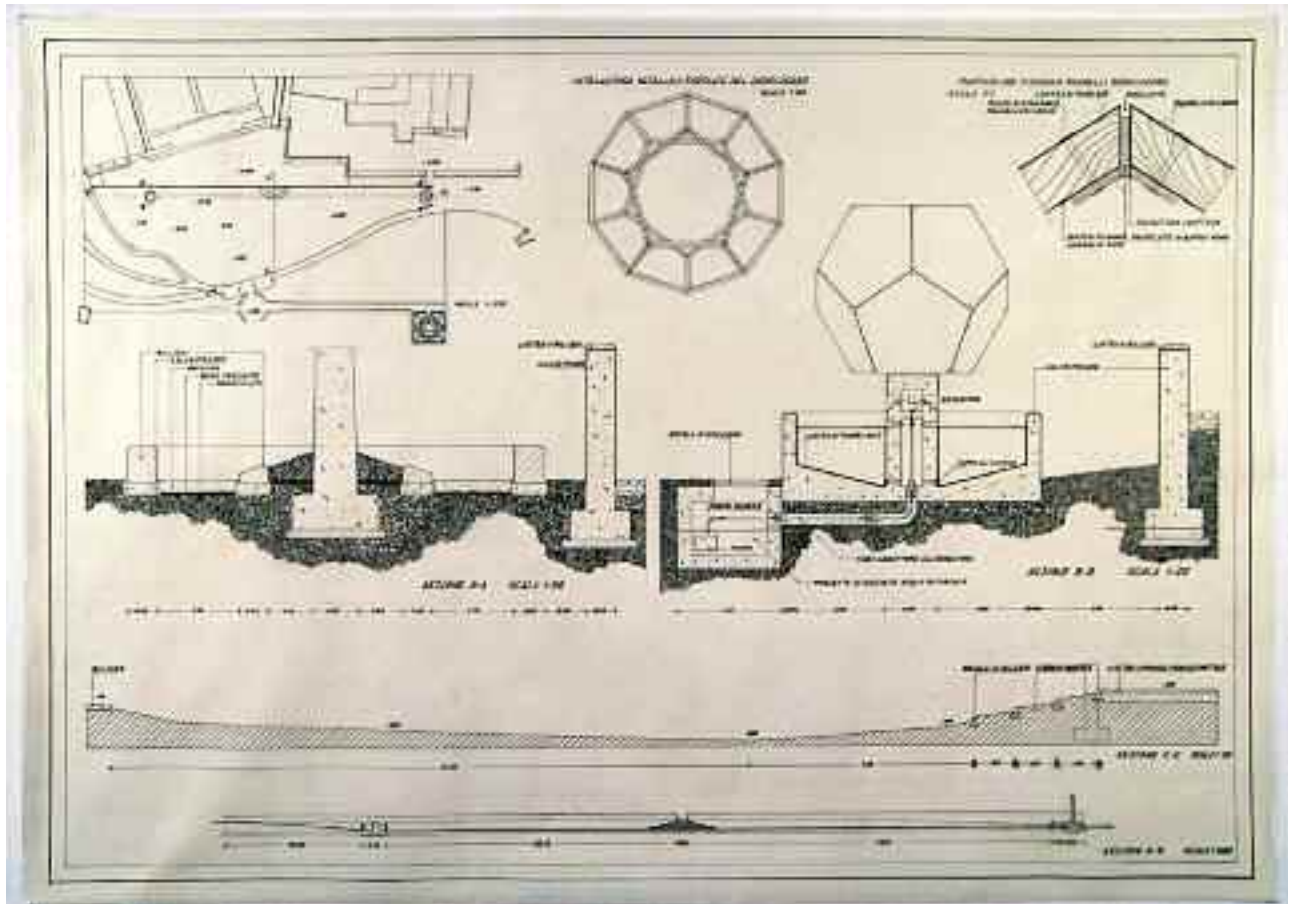


foglio a



<i>Supporto</i>	Carta da lucido <i>fogli a, b.</i>
<i>Dimensioni</i>	mm 210x297 <i>foglio a</i> ; mm 630x595 <i>foglio b.</i>
<i>Cornice</i>	non presente <i>foglio a</i> ; mm 610x575 es.; mm 598x564 int. <i>foglio b.</i>
<i>Tecnica</i>	China su fotocopia <i>foglio a</i> ; china <i>foglio b.</i>
<i>Metodo</i>	Prospettiva.
<i>Oggetto</i>	Vedute prospettiche del parco.
<i>Autore</i>	[Filippo Renda e/o Antonio Salvato].
<i>Firma o sigla</i>	Non presente.
<i>Datazione</i>	[1989-1990].
<i>Iscrizioni</i>	Nel <i>foglio a</i> : in AS «TAVOLA 30: IL PROGETTO», «Vedute prospettiche “Il Teatro esedra”»; in BS «G.Pirrone, F. Renda & A. Salvato Architetti», «tel. 091/321424 - 589215 via Narciso Cozzo. 23 - 90139 Palermo»; nel <i>foglio b</i> : non presenti.
<i>Inventario</i>	49A-PGS-19 a/b.
<i>Bibliografia</i>	(La veduta prospettica inf. è pubblicata in «AU Arredo Urbano» , n. 36, IN/ASA, 1990, pp. 118,119).
<i>Note</i>	Nelle vedute prospettiche sono presenti dei numeri che si riferiscono al punto di vista della prospettiva riportato nello schema grafico presente nel <i>foglio a</i> assemblato alla tavola in BS.

*Scheda 729 - Parco pubblico dello Sperone, Palermo
in coll. con Filippo Renda e Antonio Salvato*



*foglio a
scheda
729*

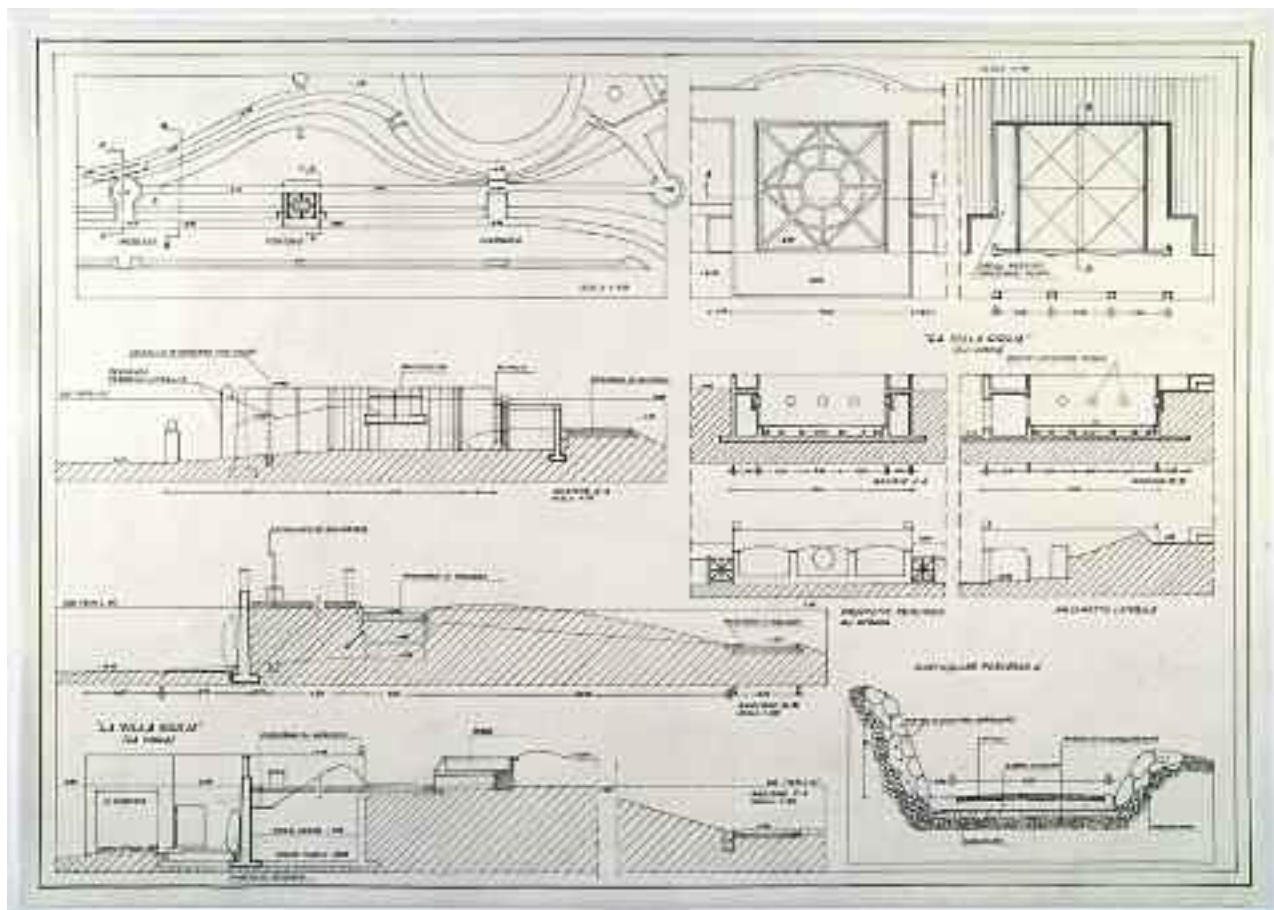
*foglio b
scheda 729*

foglio a



<i>Supporto</i>	Carta da lucido <i>foglio a, b</i> .
<i>Dimensioni</i>	mm 210x297 <i>foglio a</i> ; mm 840x590 <i>foglio b</i> .
<i>Cornice</i>	Non presente <i>foglio a</i> ; mm 810x560 es.; mm 786x542 int. <i>foglio b</i> .
<i>Tecnica</i>	Fotocopia <i>foglio a</i> ; china <i>foglio b</i> .
<i>Metodo</i>	Proiezioni ortogonali.
<i>Oggetto</i>	Disegni costruttivi e di dettaglio: "La Corda".
<i>Autore</i>	[Filippo Renda e/o Antonio Salvato].
<i>Firma o sigla</i>	Non presente.
<i>Datazione</i>	[1989-1990].
<i>Iscrizioni</i>	Nel <i>foglio a</i> : in AS «TAVOLA 36: IL PROGETTO», «Disegni costruttivi e di dettaglio "La Corda"»; in BS «G.Pirrone, F. Renda & A. Salvato Architetti», «tel. 091/321424 - 589215 via Narciso Cozzo. 23 - 90139 Palermo»; nel <i>foglio a</i> : in AC «INTELAIATURA METALLICA PORTANTE DEL DODECAEDRO SCALA 1:20»; a CS «BILLIEMI», «CALCESTRUZZO», «MACADAM», «BASE DRENANTE», «MASSICCATA»; in BS «MACADAM»; al C «SCALA 1:500», «LASTRA DI BILLIEMI», «CALCESTRUZZO», «SEZIONE A-A SCALA 1:20», «BOTOLA DI ISPEZIONE», «TUBO DI SCARICO», «POMPA»; a CD «LASTRA DI PIOMBO mm. 3», «EROGATORE», «TAPPO DI SCARICO», «CALCESTRUZZO», «LASTRA DI BILLIEMI», «TUBO ADDUTTORE ALL'EROGATORE», «POZZETTO DI RACCOLTA ACQUA DI RICIRCOLO», «SEZIONE B-B SCALA 1:20»; in BD «BASOLE DI BILLIEMI», «TERRENO VEGETALE», «CIOTTOLI A GROSSA GRANULOMETRIA», «SEZIONE C-C SCALA 1:50», «SEZIONE D-D SCALA 1:200»; in AD «PARTICOLARE FISSAGGIO PANNELLI DODECAEDRO», «SCALA 1:1», «PUNTO DI FISSAGGIO PANNELLO DI LEGNO», «LAMIERA DI RAME 8/10», «SIGILLANTE», «PANNELLO DI LEGNO», «PUNTO DI FISSAGGIO LAMIERA DI RAME», «SALDATURA CONTINUA», «PROFILATO IN BARRA 40X6».
<i>Inventario</i>	49A-PGS-25 a/b.
<i>Bibliografia</i>	Inedito.
<i>Note</i>	I disegni, tranne lo stralcio planimetrico, sono quotati; il <i>foglio a</i> della testata è assemblato alla tavola in BS con nastro eliografico.

*Scheda 730 - Parco pubblico dello Sperone, Palermo
in coll. con Filippo Renda e Antonio Salvato*



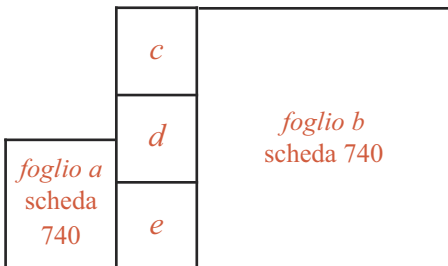
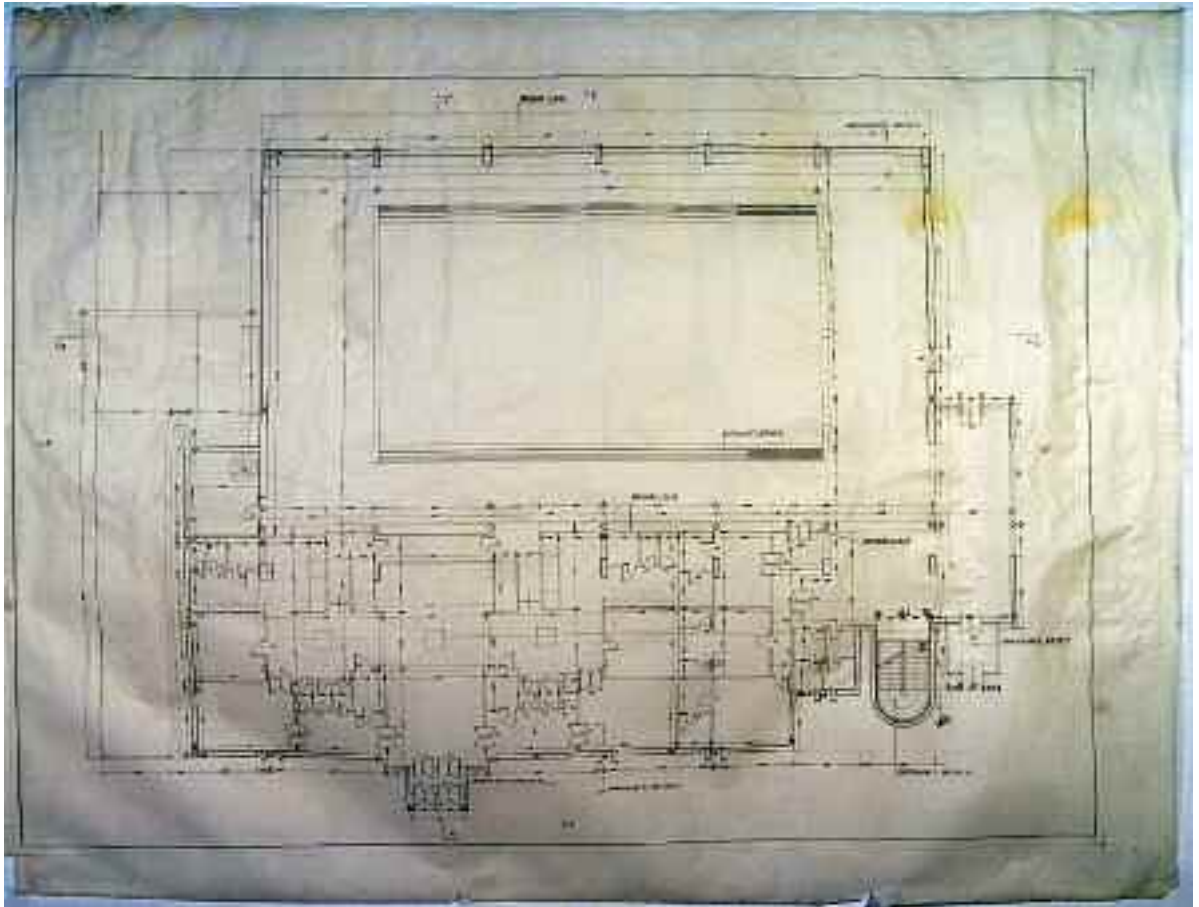
foglio a
scheda
730

foglio b
scheda 730

foglio a

<i>Supporto</i>	Carta da lucido <i>fogli a, b.</i>
<i>Dimensioni</i>	mm 210x297 <i>foglio a</i> ; mm 835x590 <i>foglio b.</i>
<i>Cornice</i>	Non presente <i>foglio a</i> ; mm 810x563 es.; mm 790x544 int. <i>foglio b.</i>
<i>Tecnica</i>	Fotocopia <i>foglio a</i> ; china <i>foglio b.</i>
<i>Metodo</i>	Proiezioni ortogonali.
<i>Oggetto</i>	Disegni costruttivi e di dettaglio: "Il Bilanciere e Villa Giulia".
<i>Autore</i>	[Filippo Renda e/o Antonio Salvato].
<i>Firma o sigla</i>	Non presente.
<i>Datazione</i>	[1989-1990].
<i>Iscrizioni</i>	Nel <i>foglio a</i> : in AS «TAVOLA 37: IL PROGETTO», «Disegni costruttivi e di dettaglio "Il Bilanciere e Villa Giulia"»; in BS «G.Pirrone, F. Renda & A. Salvato Architetti», «tel. 091/321424 - 589215 via Narciso Cozzo. 23 - 90139 Palermo»; nel <i>foglio b</i> : in BS e a CD «"LA VILLA GIULIA" (LA VASCA)»; in AS «INGRESSO», «FONTANA»; in AC «SCALA 1:500» in AD «SCALA 1:100», «LOCALI SERVIZIO ISPEZIONE POMPE»; a CS «CANCELLO DI INGRESSO VEDI TAV. 32», «PENDENZA TERRENO LATERALE», «BALCONCINO», «CANCELLATA DI RECINZIONE», «PERCORSO IN MACADAM»; al C «SEZIONE A-A SCALA 1:50», «SCIVOLO», «PERCORSO IN MACADAM»; a CD «BOCCE IMMISSIONE ACQUA», «SEZIONE A-A», «SEZIONE B-B», «PROSPETTO PRINCIPALE SU STRADA», «PROSPETTO LATERALE», «PERCORSO IN MACADAM»; in BS «PERCORSO DI SERVIZIO», «SEDILE», «IL PORTICO», «QUOTA STRADA -2,30», «PELO ACQIA -1,70», «FONDO VASCA -2,50», «PORTA DI ACCESSO»; in BC «SEZIONE B-B SCALA 1:50», «SEZIONE C-C SCALA 1:50»; in BD «PARTICOLARE PERCORSO A», «PIETRA DI CAVA TIPO BORDONARO», «CIOTTOLI», «SABBIA DI CEMENTO», «MASSETTO IN CONGLOMERATO», «MASSICCIAIA» 2 volte.
<i>Inventario</i>	49A-PGS-26 a/b.
<i>Bibliografia</i>	«AU Arredo Urbano», n. 36, IN/ASA, 1990, p. 114.
<i>Note</i>	I disegni sono quotati, tranne lo stralcio planimetrico che presenta solo quote altimetriche; il <i>foglio a</i> della testata è assemblato alla tavola in BS con nastro eliografico.

*Scheda 740 - Parco pubblico dello Sperone, Palermo
in coll. con Filippo Renda e Antonio Salvato*

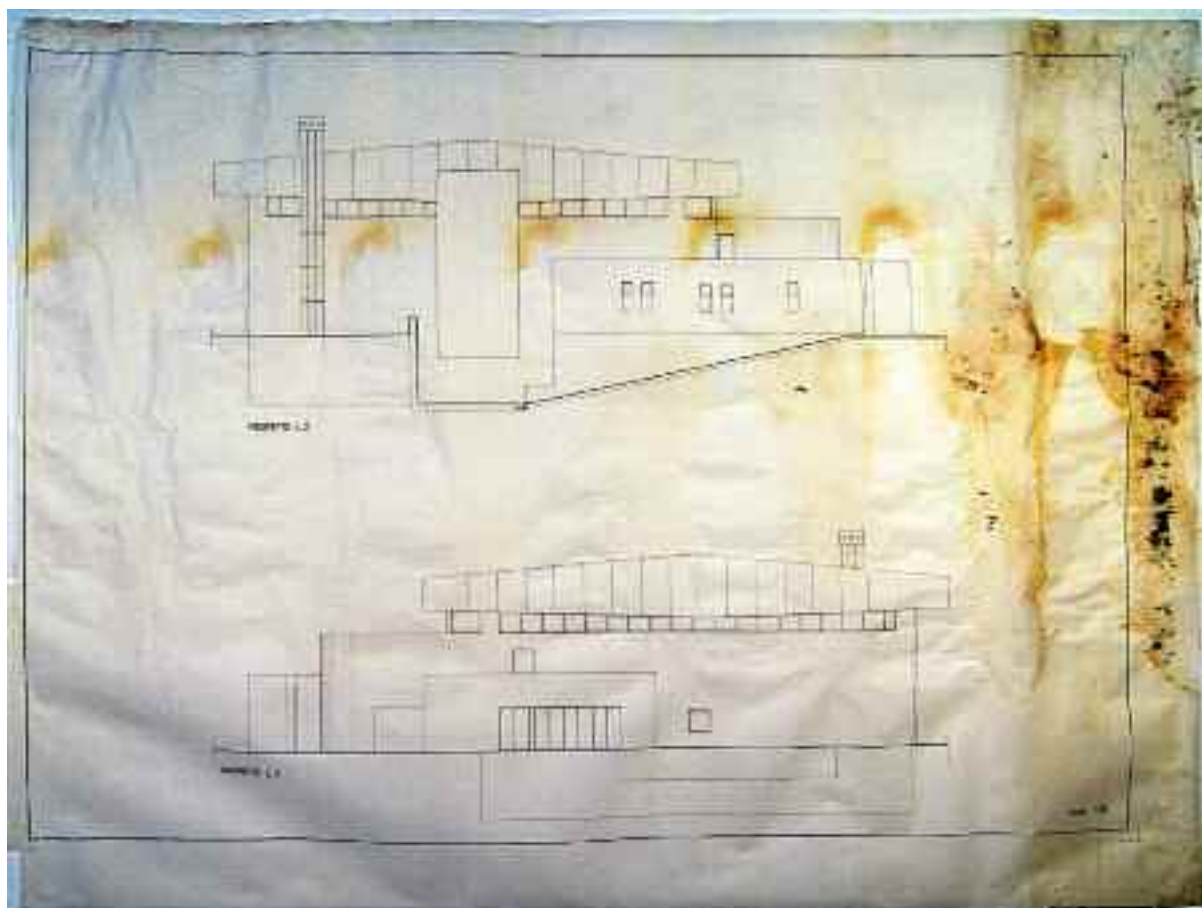


foglio a



<i>Supporto</i>	Carta da lucido <i>fogli a, b.</i>
<i>Dimensioni</i>	mm 210x297 <i>foglio a</i> ; mm 1348x1000 <i>foglio b.</i>
<i>Cornice</i>	Non presente <i>foglio a</i> ; mm 1213x860 <i>foglio b.</i>
<i>Tecnica</i>	Fotocopia <i>foglio a</i> ; china <i>foglio b.</i>
<i>Metodo</i>	Proiezioni ortogonali.
<i>Oggetto</i>	Pianta a quota vasca della piscina in scala 1:50.
<i>Autore</i>	[Filippo Renda e/o Antonio Salvato].
<i>Firma o sigla</i>	Non presente.
<i>Datazione</i>	[1989-1990].
<i>Iscrizioni</i>	Nel <i>foglio a</i> : in AS «TAVOLA 44: IL PROGETTO», «La Piscina: pianta a quota vasca (scala 1:50)»; a CS «1) spogliatoi a rotazione (Disegni di dettaglio Tav. 49 Part. 2); 2) passaggio obbligato con docce e vasca lavapiedi (Disegni di dettaglio Tav. 49 Part. 3); 3) rientro libero agli spogliatoi; 4) docce e servizi igienici atleti (Disegni di dettaglio Tav. 49 Part. 1); 5) spogliatoio comune atleti; 6) percorso piedi calzati; 7) percorsi piedi nudi; 8) spogliatoio istruttore; 9) deposito abiti custodito; 10) controllo vasca; 11) magazzino; 12) spogliatoio personale; 13) servizi igienici pubblico; 14) direzione e uffici amministrativi; 15) pronto soccorso; 16) vasca e piano vasca (Disegni di dettaglio Tav. 50 Part. 1/3,5); 17) ingresso e atrio atleti (Disegni di dettaglio Tav. 51 Part. 2); 18) ingresso pubblico (Disegni di dettaglio Tav. 51 Part. 3); 19) scala tribuna (Disegni di dettaglio Tav. 51 Part. 1); 20) atrio pubblico; 21) tribuna spettatori (Disegni di dettaglio Tav. 50 Part. 4); 22) sottovasca e locali tecnici», «Pavimentazioni e rivestimenti: - Locali di cui ai NN° 1)-15) pavimenti e pareti (h cm. 220) in gres ceramico mm 200x200; - Locale di cui al N° 16) in klinker mm. 115x240 compreso risolto su murature di bordo (h. cm. 94); - Locali di cui ai NN° 17)-19) in lastre di Billiemi; - Locali di cui ai NN° 20)-21) in gomma; - Locali di cui al N°22) in battuto cementizio.»; in BS «G.Pirrone, F. Renda & A. Salvato Architetti», «tel. 091/321424 - 589215 via Narciso Cozzo. 23 - 90139 Palermo»; nel <i>foglio b</i> : non presenti.
<i>Inventario</i>	49B-PGS-33 a/b.
<i>Bibliografia</i>	Inedito.
<i>Note</i>	Il disegno è quotato; a sin. della tavola sono assemblati tre fogli di carta da lucido (mm 210x859 <i>fogli c, d, e</i>) con fotocopiato un abaco di infissi, a sua volta in BS è assemblato il <i>foglio a</i> della testata; il <i>foglio b</i> presenta la superficie corrugata e macchie brune in AD.

*Scheda 742 - Parco pubblico dello Sperone, Palermo
in coll. con Filippo Renda e Antonio Salvato*



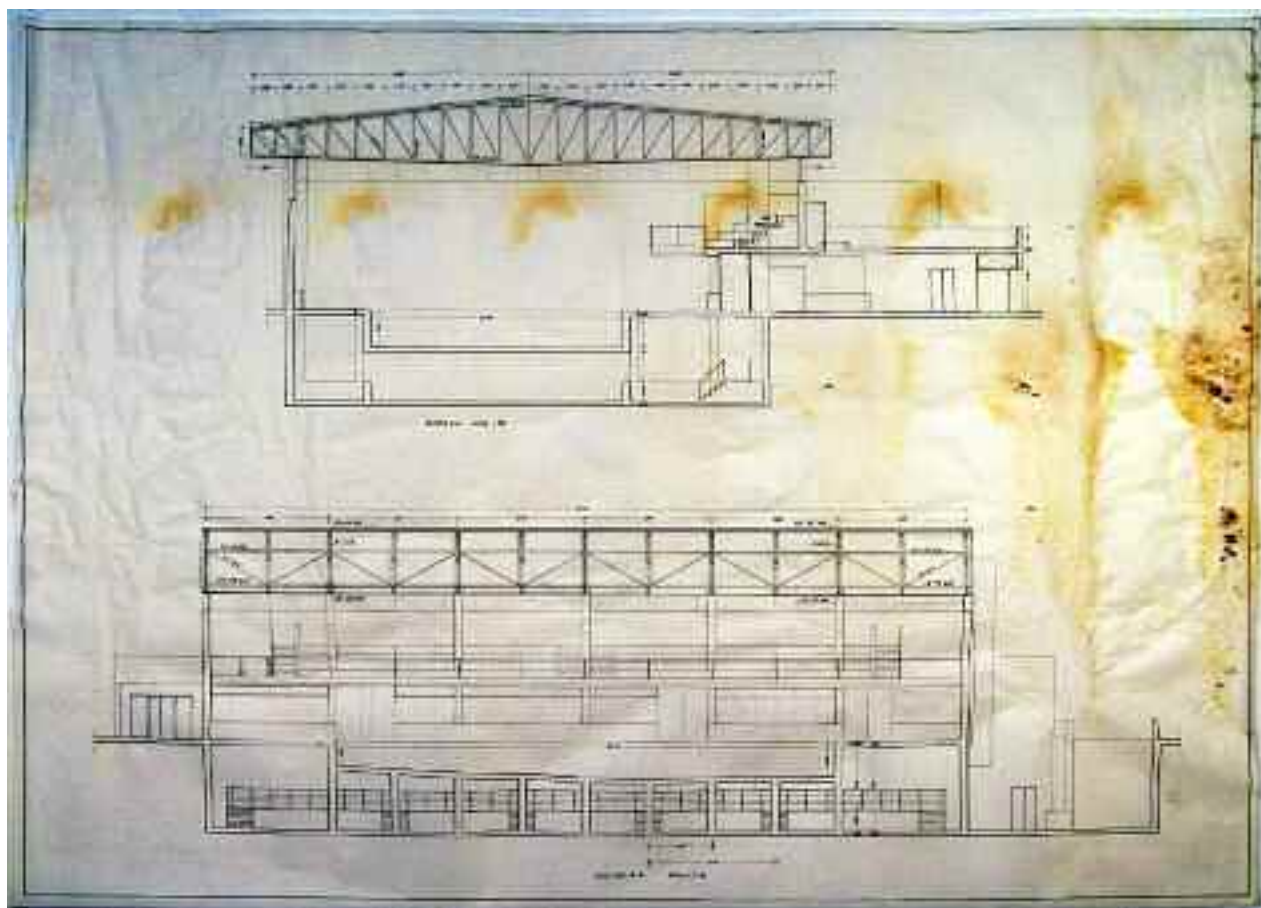
*foglio a
scheda
742*

*foglio b
scheda 742*

foglio a

<i>Supporto</i>	Carta da lucido <i>fogli a, b.</i>
<i>Dimensioni</i>	mm 210x297 <i>foglio a</i> ; mm 1320x980 <i>foglio b.</i>
<i>Cornice</i>	Non presente <i>foglio a</i> ; mm 1213x860 <i>foglio b.</i>
<i>Tecnica</i>	Fotocopia <i>foglio a</i> ; china <i>foglio b.</i>
<i>Metodo</i>	Proiezioni ortogonali.
<i>Oggetto</i>	Prospetti della piscina.
<i>Autore</i>	[Filippo Renda e/o Antonio Salvato].
<i>Firma o sigla</i>	Non presente.
<i>Datazione</i>	[1989-1990].
<i>Iscrizioni</i>	Nel <i>foglio a</i> : in AS «TAVOLA 46: IL PROGETTO», «La Piscina: prospetto L.1 (scala 1:50). prospetto L.2 (scala 1:50)»; in BS «G.Pirrone, F. Renda & A. Salvato Architetti», «tel. 091/321424 - 589215 via Narciso Cozzo. 23 - 90139 Palermo»; nel <i>foglio b</i> : a CS «PROSPETTO L2»; in BS «PROSPETTO L1».
<i>Inventario</i>	49B-PGS-35 a/b.
<i>Bibliografia</i>	Inedito.
<i>Note</i>	Il <i>foglio a</i> della testata è assemblato alla tavola in BS con nastro eliografico; il <i>foglio b</i> presenta la superficie corrugata, i bordi des. e sup. danneggiati e macchie brune in alto e a des.

*Scheda 744 - Parco pubblico dello Sperone, Palermo
in coll. con Filippo Renda e Antonio Salvato*



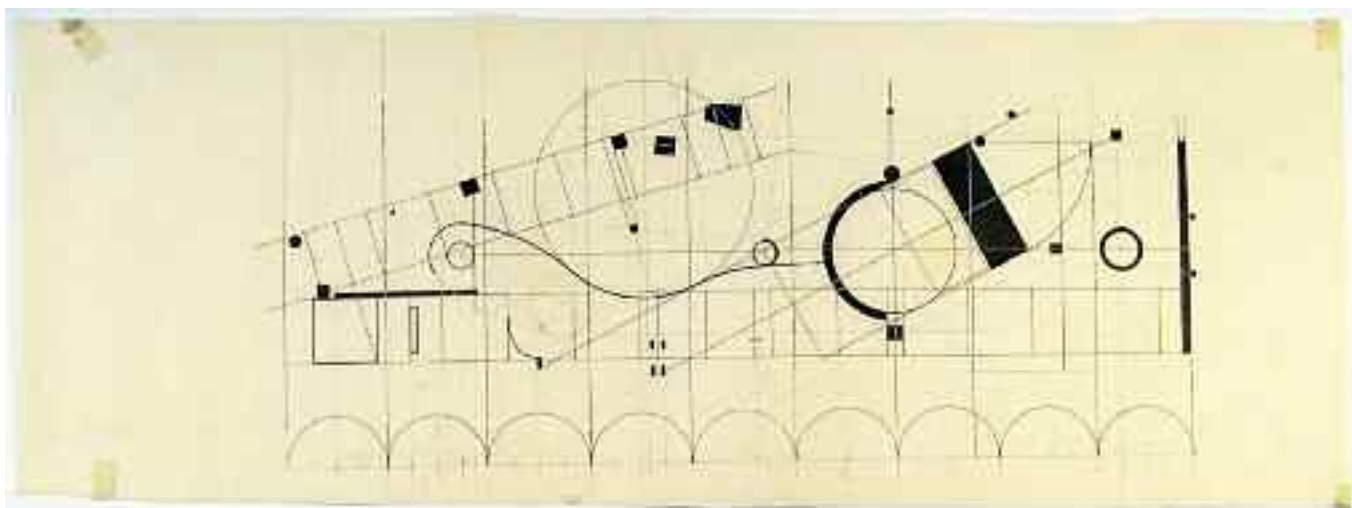
*foglio a
scheda
744*

*foglio b
scheda 744*

foglio a

<i>Supporto</i>	Carta da lucido <i>fogli a, b.</i>
<i>Dimensioni</i>	mm 210x297 <i>foglio a</i> ; mm 1255x880 <i>foglio b.</i>
<i>Cornice</i>	Non presente <i>foglio a</i> ; mm 1213x860 <i>foglio b.</i>
<i>Tecnica</i>	Fotocopia <i>foglio a</i> ; china <i>foglio b.</i>
<i>Metodo</i>	Proiezioni ortogonali.
<i>Oggetto</i>	Sezioni della piscina in scala 1:50.
<i>Autore</i>	[Filippo Renda e/o Antonio Salvato].
<i>Firma o sigla</i>	Non presente.
<i>Datazione</i>	[1989-1990].
<i>Iscrizioni</i>	Nel <i>foglio a</i> : in AS «TAVOLA 48: IL PROGETTO», «La Piscina: sezione A.A' (scala 1:50). Sezione B.B' (scala 1:50)»; in BS «G.Pirrone, F. Renda & A. Salvato Architetti», «tel. 091/321424 - 589215 via Narciso Cozzo. 23 - 90139 Palermo»; nel <i>foglio b</i> : al C «SEZIONE A-A SCALA 1:50»; in BC «SEZIONE B-B SCALA 1:50».
<i>Inventario</i>	49B-PGS-37 a/b.
<i>Bibliografia</i>	Inedito.
<i>Note</i>	I disegni sono parzialmente quotati; il <i>foglio a</i> della testata è assemblato alla tavola in BS con nastro eliografico; il <i>foglio b</i> presenta la superficie corrugata e macchie brune in alto e a des.

*Scheda 763 - Parco pubblico dello Sperone, Palermo - studi
in coll. con Filippo Renda e Antonio Salvato*



<i>Supporto</i>	Carta da schizzi.
<i>Dimensioni</i>	mm 750x255.
<i>Cornice</i>	Non presente.
<i>Tecnica</i>	Matita e china.
<i>Metodo</i>	Proiezioni ortogonali.
<i>Oggetto</i>	Studio planimetrico delle geometrie in scala 1:1000.
<i>Autore</i>	[Antonio Salvato].
<i>Firma o sigla</i>	Non presente.
<i>Datazione</i>	[1989].
<i>Iscrizioni</i>	Non presenti.
<i>Inventario</i>	49E-PGS-116.
<i>Bibliografia</i>	Inedito.
<i>Note</i>	Il disegno era incollato agli angoli, con nastro adesivo, nel verso di una planimetria del parco in scala 1:1000 (n. inv. 49E-PGS-117).

Progetti di Gianni Pirrone - Concorsi e Attività Professionale (s.d.)

Trasformazione a piccolo albergo di un fabbricato nell'abitato di Ustica, Palermo

oggetto	inventario	scheda
- Planimetria generale in scala 1:1000.	50-P-01	769
- Tav. 1: pianta piano terreno e primo piano dello stato di fatto e del progetto di trasformazione in scala 1:50.	50-P-02	770
- Tav. 2: prospetto su Largo Armeria, sezione a-a e sezione b-b in scala 1:50.	50-P-03	771
- Pianta piano terreno e primo piano della 1° versione del progetto di trasformazione in scala 1:50.	50-P-04	772
- Schizzo di campagna per il rilievo della parte sin. della pianta del fabbricato esistente.	50-P-05	773
- Schizzo di campagna per il rilievo della parte des. della pianta del fabbricato esistente.	50-P-06	774
- Pianta parziale del piano terra (parte di des.) del fabbricato esistente in scala 1:100.	50-P-07	775

Sistemazione interna dell'educando Maria Adelaide, Palermo

oggetto	inventario	scheda
- Pianta del piano terra in scala 1:200.	51-PR-01	776
- Pianta del primo piano in scala 1:200.	51-PR-02	777
- Pianta parziale del primo piano in scala 1:200.	51-PR-03	778
- Pianta del secondo piano in scala 1:200.	51-PR-04	779

Enopolio regionale a Misilmeri, Palermo

oggetto	inventario	scheda
- Stralcio catastale in scala 1:2000; planimetria generale in scala 1:500; pianta, sezioni, prospetto laterale e prospetto anteriore in scala 1:100.	52-P-01	780
- Pianta, sezione, prospetto anteriore e prospetto laterale in scala 1:100.	52-P-02	781

Sede della cooperativa Iter Nostrum, Palermo

oggetto	inventario	scheda
- Piante ai vari livelli in scala 1:100.	53-P-01	782
- Pianta esecutiva del piano tipo in scala 1:50.	53-P-02	783

Disegni di studio e di ricerca

***Disegni per il saggio di G. Pirrone: Un Architetto siciliano dell'ottocento: Carlo Giachery
(ai grafici hanno collaborato: Salvino Bonaccorso, Adriana Glaviano, Rosalia La Franca e Corrado Romano)***

oggetto	inventario	scheda
- Planimetria generale in scala 1:200 della villa Florio all'Arenella a Palermo.	1X-CG-01	1X
- Pianta della seconda metà dell'ottocento del teatro Santa Cecilia a Palermo in scala 1:100.	1X-CG-02	2X
- Pianta dell'ex Palazzo del Ministero di Stato a Palermo in scala 1:200.	1X-CG-03	3X
- Pianta della grande scala a chiocciola dell'ex Palazzo del Ministero di Stato a Palermo in scala 1:20.	1X-CG-04	4X
- Sezione della grande scala a chiocciola dell'ex Palazzo del Ministero di Stato a Palermo in scala 1:20.	1X-CG-05	5X

***Rilievo del Castello dei Ventimiglia a Castelbuono, Palermo
Gianni Pirrone probabilmente in coll. con Nino Alfano e Saro De Simone***

oggetto	inventario	scheda
- Tav. 1: pianta da q. -1,40 a q. + 1,60 in scala 1:100.	2X-RCC-01	6X
- Tav. 1 bis: pianta da q. -1,40 a q. + 1,60 in scala 1:100.	2X-RCC-02	7X
- Tav. 2: pianta da q. 1,00 a q. 3,40 in scala 1:100.	2X-RCC-03	8X
- Tav. 2 bis: pianta da q. 1,00 a q. 3,40 in scala 1:100.	2X-RCC-04	9X
- Tav. 3: pianta da q. 3,28 a q. 6,70 in scala 1:100.	2X-RCC-05	10X
- Tav. 3 bis: pianta da q. 3,28 a q. 6,70 in scala 1:100.	2X-RCC-06	11X
- Tav. 4: pianta da q. 6,42 a q. 10,58 in scala 1:100.	2X-RCC-07	12X
- Tav. 4 bis: pianta da q. 6,42 a q. 10,58 in scala 1:100.	5X-RCC-08	13X
- Tav. 5: pianta delle coperture in scala 1:100.	2X-RCC-09	14X
- Tav. 5 bis: pianta delle coperture in scala 1:100.	2X-RCC-10	15X
- Tav. 6: sezione A-A in scala 1:100.	2X-RCC-11	16X
- Tav. 6 bis: sezione A-A in scala 1:100.	2X-RCC-12	17X
- Tav. 7: sezione B-B in scala 1:100.	2X-RCC-13	18X
- Tav. 7 bis: sezione B-B in scala 1:100.	2X-RCC-14	19X

oggetto	inventario	scheda
- Tav. 8: prospetto sud in scala 1:100.	2X-RCC-15	20X
- Tav. 8 bis: prospetto sud in scala 1:100.	2X-RCC-16	21X
- Tav. 9: prospetto est in scala 1:100.	2X-RCC-17	22X
- Tav. 9 bis: prospetto est in scala 1:100.	2X-RCC-18	23X
- Tav. 10: prospetto ovest in scala 1:100.	2X-RCC-19	24X
- Tav. 10 bis: prospetto ovest in scala 1:100.	2X-RCC-20	25X
- Tav. 11: prospetto nord in scala 1:100.	2X-RCC-21	26X
- Tav. 11 bis: nord in scala 1:100.	2X-RCC-22	27X
- Triangolazione del perimetro esterno del castello.	2X-RCC-23	28X
- Misurazione perimetro esterno del castello.	2X-RCC-24	29X
- Triangolazione di alcuni spazi interni.	2X-RCC-25	30X
- Particolare del cortile.	2X-RCC-26	31X
- Il perimetro esterno del castello in scala 1:100.	2X-RCC-27	32X
- Pianta da q. -1,40 a q. + 1,60 in scala 1:100.	2X-RCC-28	33X
- Pianta da q. -1,40 a q. + 1,60 in scala 1:100.	2X-RCC-29	34X
- Pianta da q. 1,00 a q. 3,40 in scala 1:100.	2X-RCC-30	35X
- Pianta da q. 3,28 a q. 6,70 in scala 1:100.	2X-RCC-31	36X
- Pianta da q. 6,42 a q. 10,58 in scala 1:100	2X-RCC-32	37X

Disegni per il libro di Gianni Pirrone: L'isola del sole, Architettura dei giardini di Sicilia
(ai grafici hanno collaborato: Pietro Pedone, Benedetto Terruso e Giuseppina Liuzzo)

oggetto	inventario	scheda
- Tav. 1: fig. 2 - L' Odissea secondo Pareti.	3X-IS-01	38X
- Tav. 2: fig. 3 - L' Odissea secondo Baglio.	3X-IS-02	39X
- Tav. 3 e 4: fig. 7,8 - Moneta con toro androcefalo di Gela e tetra-dramma siculo-punico con testa di cavallo e palma.	3X-IS-03	40X
- Tav. 5: fig. 9 - Rilievo parietale del palazzo di Sennacherib, assedio di una città fenicia.	3X-IS-04	41X

oggetto	inventario	scheda
- Tav. 6: fig. 19 - Costellazione dell'Auriga.	3X-IS-05 a/b	42X
- Tav. 7: fig. 52 - Il parco normanno, planimetria.	3X-IS-06 a/b	43X
- Tav. 7: Il parco normanno, planimetria policroma.	3XB-IS-06 bis	43XB
- Tav. 8: fig. 53 - Palermo "urbs" normanna, planimetria.	3X-IS-07	44X
<i>Il trionfo di Palazzo Scafani</i>		
- Tav. 9: fig. 73 - Schema geometrico del Trionfo.	3X-IS-08	45X
- Tav. 10: fig. 74 - Particolare con vegetazione, microfauna e fontana.	3X-IS-09	46X
- Tav. 11: fig. 75 - Il gruppo della Morte nella stanza prospettica.	3X-IS-10	47X
- Tav. 12: fig. 76 - Studio dello schema prospettico della vegetazione.	3X-IS-11	48X
- Tav. 13 a: fig. 77 - Studio dello schema prospettico a losanga.	3X-IS-12	49X
- Tav. 13 b: fig. 78 - Studio dello schema prospettico della "scena".	3X-IS-13	50X
- Tav. 14: fig. 79, 80 - Studi dello schema a lisca di pesce.	3X-IS-14	51X
- Tav. 15 e 16: fig. 81, 82 - Particolari del giusquiamo "calpestato".	3X-IS-15	52X
- e del corso d'acqua con la vegetazione ai piedi della fontana.		
- Tav. 17: fig. 83 - Il tappeto erboso e il mondo vegetale raffigurato nel tessuto.	3X-IS-16	53X
- Tav. 18: fig. 84, 85 - Particolari della vegetazione e della microfauna.	3X-IS-17	54X
- Tav. 19: fig. 86 - Particolare del giusquiamo e del tappeto di fragole.	3X-IS-18	55X
- Tav. 20: fig. 87 - Il "cielo" del Trionfo.	3X-IS-19	56X
- Tav. 21: fig. 88 - Campo dell'eclittica e moduli compositivi.	3X-IS-20	57X
- Tav. 22: fig. 89 - Burgo de Osma, carta del cielo.	3X-IS-21	58X
- Tav. 23: fig. 90 - G. d'Arrigo detto il Pesello, cupolina della sagrestia Vecchia della chiesa di San Lorenzo a Firenze.	3X-IS-22	59X
- Tav. 25 a: fig. 107 - Parte sin. dell'ideogramma topografico di Palermo e dintorni.	3X-IS-23	60X
- Tav. 25 b: fig. 107 - Parte des. dell'ideogramma topografico di	3X-IS-24	61X

oggetto	inventario	scheda
Palermo e dintorni.		
- Tav. 25: Parte des. dell'ideogramma topografico di Palermo e dintorni.	3XB-IS-23/24 bis	61XB
- Tav. 26: fig. 108 - La pianta di Bagheria, planimetriagenerale.	3X-IS-25 a/b	62X
- Tav. 26: La pianta di Bagheria, planimetriagenerale policroma.	3XB-IS-25 bis	62XB
- Tav. 27: fig. 109 - Le ville di Bagheria, planimetria generale.	3X-IS-26 a/b	63X
- Tav. 27: Le ville di Bagheria, planimetria generale policroma.	3XB-IS-26 bis	63XB
- Tav. 28: fig. 176 - Planimetria della villa Amari Maletto a Palermo.	3X-IS-27	64X
- Tav. 29: fig. 178 - Planimetria di villa Filangeri Cutò a Palermo.	3X-IS-28	65X
- Tav. 30: fig. 174 - Planimetria di Palermo agli inizi del XIX secolo.	3X-IS-29	66X
- Tav. 31: fig. 173 - La coltivazione degli agrumi nella piana di Palermo nel 1974.	3X-IS-30	67X
- Tav. 32: fig. 172 - La coltivazione degli agrumi nella piana di Palermo agli inizi del XX secolo.	3X-IS-31	68X
- Tav. 33: fig. 216 - Panorama di Palermo di K.F. Schinkel.	3X-IS-32	69X
- Tav. 33: Panorama di Palermo di K.F. Schinkel policromo.	3XB-IS-32 bis	69XB
- Tav. 34: fig. 149 - Palermo, ideogramma della città ottocentesca.	3X-IS-33 a/b	70X
- Tav. 34: Palermo, ideogramma della città ottocentesca policromo.	3XB-IS-33 bis	70XB
- Tav. 35: fig. 299 - Giardino Garibaldi a Palermo, Planimetria.	3X-IS-34	71X
- Tav. 36: fig. 313 - Villa Cavallaro a Due Fiumare, Messina, Planimetria.	3X-IS-35	72X
- Tav. 37: fig. 327 - Castello e parco di Donnafugata, planimetria.	3X-IS-36	73X
- Tav. 37 b: Castello e parco di Donnafugata.	3X-IS-37	74X
- Tav. 38: fig. 344 - Villa Manenti-Mormino, Planimetria.	3X-IS-38	75X
- Tav. 39: fig. 359 - Villa Torrearsa a Paceco nel 1871, planimetria.	3X-IS-39	76X
- Tav. 40: fig. 360 - Villa Torrearsa a Paceco nel 1993, planimetria.	3X-IS-40	77X

oggetto	inventario	scheda
- Tav. 41: fig. 365 - Villa Racalia-Ingham a Marsala, planimetria	3X-IS-41	78X
- Tav. 42: fig. 372 - Villa Baviera-Bianco a Marsala, planimetria e prospetto.	3X-IS-42	79X
- Tav. 43: fig. 373 - Giardino Baviera a Salemi, planimetria e sezione.	3X-IS-43	80X
- Tav. 44: fig. 370 - Villa Giovanni Baviera, planimetria e sezione.	3X-IS-44	81X
- Tav. 45: fig. 371 - Villa Giovanni Baviera, assonometria.	3X-IS-45	82X
- Tav. 46: fig. 376 - Giardino Villaragut a Salemi, planimetria.	3X-IS-46	83X
- Tav. 47: fig. 377 - Giardino Villaragut a Salemi, assonometria.	3X-IS-47	84X
- Tav. 48: fig. 381 - Villa Favara a Partanna, planimetria.	3X-IS-48	85X
- Tav. 49: fig. 387 - Villa Genna a Spagnola, pianta topografica.	3X-IS-49	86X
- Tav. 50: fig. 388 - Villa Genna a Spagnola, planimetria e assonometria.	3X-IS-50	87X

Villa Amari-Bonocore-Maletto, Palermo

oggetto	inventario	scheda
- Planimetria in scala 1:500.	4X-ABM-01	88X
- Planimetria in scala 1:200.	4X-ABM-02	89X

Villa Garibaldi, Palermo

oggetto	inventario	scheda
- Planimetria in scala 1:250.	5X-VG-01	90X
- Planimetria in scala 1:200.	5X-VG-02	91X

Progetti di altri autori***Il progetto del Teatro Massimo Vittorio Emanuele II di Palermo - (pag. 479)******Giovan Battista Filippo Basile***

oggetto	inventario	scheda
- Planimetria in scala 1:500.	1A-TM-01	1A
- Planimetria in scala 1:500.	1A-TM-02	2A
- Pianta piano terreno e primo ordine di logge in scala 1:20.	1A-TM-03	3A
- Pianta piano terreno e sottocorpi in scala 1:100.	1A-TM-04	4A
- Pianta piano terreno e primo ordine di logge in scala 1:100.	1A-TM-05	5A
- Pianta piano nobile in scala 1:100.	1A-TM-06	6A
- Sezione Longitudinale	1A-TM-07	7A

Piano d'arte per la trasformazione del Mercato di Porta S. Giorgio in Magazzini di deposito - (pag. 489)***Damiani Almeyda***

oggetto	inventario	scheda
- Prospetto principale.	1Y-PDA-01	1Y

Progetto per la continuazione di via Libertà a Palermo - (pag. 491)

oggetto	inventario	scheda
- Planimetria generale in scala 1:1000.	2Y-PL-01	2Y
- Planimetria generale in scala 1:1000.	2Y-PL-02	3Y

Piano di risanamento della città di Palermo - (pag.495)

oggetto	inventario	scheda
- Planimetria mandamento Palazzo Reale in scala 1:1000..	3Y-PR-01	4Y
- Planimetria mandamento Castellammare in scala 1:1000.	3Y-PR-02	5Y
- Planimetria parziale del mandamento Tribunali in scala 1:1000.	3Y-PR-03	6Y
- Planimetria del mandamento Tribunali in scala 1:1000.	3Y-PR-04	7Y
- Planimetria di un rione del mandamento Castellammare in scala 1:500.	3Y-PR-05	8Y

Edificio del Banco di Sicilia a Gela - (pag. 499)

Gino Levi Montalcini

oggetto	inventario	scheda
<i>Copie eliografiche</i>		
- Piante, prospetti e sezioni in scala 1:100 e veduta prospettica.	4Y-PGLM-01	9Y
- Veduta prospettica.	4Y-PGLM-02	10Y


Rifacimento di una parte di un immobile sito in piazza Duomo a Terrasini, Palermo***Giuseppe Ferla***

oggetto	inventario	scheda
- Planimetria generale; pianta piano terra, pianta 1° piano e pianta 2° piano in scala 1:100.	5Y-PGF-01a	11Y
- Pianta 3° piano, sezione, prospetto su piazza duomo in scala 1:100 e veduta prospettica.	5Y-PGF-01b	12Y
- Pianta 3° piano, sezione, prospetto su piazza duomo in scala 1:100 e veduta prospettica (1° versione).	5Y-PGF-02	13Y
- Veduta prospettica.	5Y-PGF-03	14Y
- Studio pianta del 2° piano in scala 1:100.	5Y-PGF-04	15Y

Progetto di restauro di Villa Giulia, Palermo***Italia Cannella e collaboratori***


oggetto	inventario	scheda
<i>Copie eliografiche</i>		
- Studio preliminare della villa in pianta, scala 1:500.	6Y-RVG-01	16Y
- Rilievo del bar, pianta e prospetti in scala 1:50.	6Y-RVG-02	17Y
- Ristrutturazione del bar: pianta in scala 1:50.	6Y-RVG-03	18Y
- Ristrutturazione del bar: prospetti e sezione in scala 1:50.	6Y-RVG-04	19Y
- Pianta della recinzione esterna della villa in scala 1:500.	6Y-RVG-05	20Y
- Planimetria generale della villa in scala 1:500.	6Y-RVG-06	21Y
- Pianta e sezioni dei locali confinanti l'azienda del gas, in scala 1:50.	6Y-RVG-07	22Y
- Impianto adduzione scarico fontane: Pianta della villa in scala 1:50 e particolari dell'impianto in scala 1:10.	6Y-RVG-08	23Y
- Ristrutturazione portale di ingresso alla villa in scala 1:50.	6Y-RVG-09	24Y
- Pianta e sezione della vasca di raccolta in scala 1:100 e 1:20.	6Y-RVG-10	25Y
- Pianta dell'impianto di irrigazione della villa in scala 1:500	6Y-RVG-11	26Y

*Scheda 3A - Il progetto del Teatro Massimo Vittorio Emanuele II di Palermo
Giovann Battista Filippo Basile*




<i>Supporto</i>	Tela cerata.
<i>Dimensioni</i>	mm 570x750.
<i>Cornice</i>	Non presente.
<i>Tecnica</i>	Matita e china.
<i>Metodo</i>	Proiezioni ortogonali.
<i>Oggetto</i>	Pianta del piano terra e del primo ordine di logge in scala 1:200.
<i>Autore</i>	[Giovan Battista Filippo Basile].
<i>Firma o sigla</i>	Non presente.
<i>Datazione</i>	[post 1864].
<i>Iscrizioni</i>	In AC «Teatro Vittorio Emanuele», «Pianterreno e primo ordine di logge»; in BC «Scala di 0,005 p. m.»; in basso e in alto è presente una legenda con china seppia relativa alle destinazioni d'uso degli ambienti (vedi nota n. 1).
<i>Inventario</i>	1A-TM-03.
<i>Bibliografia</i>	-
<i>Note</i>	Nella pianta è indicata la destinazione d'uso degli ambienti mediante numeri e lettere riferiti alle legende in alto e in basso; sono presenti segni a matita e fori di compasso; il supporto presenta macchie di bruno. E' presente in archivio una copia della tavola su carta trasparente di mm 735x1098 (n. inv. 1TM-03 bis).

*Scheda 4A - Il progetto del Teatro Massimo Vittorio Emanuele II di Palermo
Giovann Battista Filippo Basile*



<i>Supporto</i>	Tela cerata.
<i>Dimensioni</i>	mm 910x1460.
<i>Cornice</i>	Non presente.
<i>Tecnica</i>	Matita e china.
<i>Metodo</i>	Proiezioni ortogonali.
<i>Oggetto</i>	Pianta del piano terra e dei sottocorpi in scala 1:100.
<i>Autore</i>	[Giovan Battista Filippo Basile].
<i>Firma o sigla</i>	Non presente.
<i>Datazione</i>	[post 1864].
<i>Iscrizioni</i>	In BC «PIAN TERRENO E SOTTOCORPI», «Scala di dieci millimetri per metro»; in basso è presente una legenda con china seppia relativa alle destinazioni d'uso degli ambienti (<i>vedi nota n. 1</i>).
<i>Inventario</i>	1A-TM-04.
<i>Bibliografia</i>	-
<i>Note</i>	Nella pianta è indicata la destinazione d'uso degli ambienti mediante numeri e lettere riferiti alla legenda in basso. E' presente in archivio una copia della tavola su carta trasparente di mm 1048x1095 (n. inv. 1TM-04 bis).

*Scheda 5A - Il progetto del Teatro Massimo Vittorio Emanuele II di Palermo
Giovann Battista Filippo Basile*




Particolare del bollo
rettangolare stampato in
BD con inchiostro verde



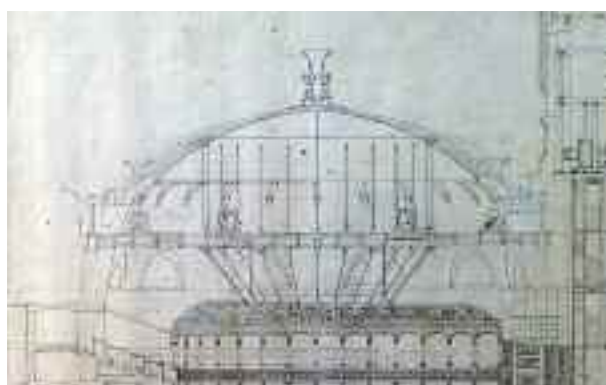

<i>Supporto</i>	Tela cerata.
<i>Dimensioni</i>	mm 935x1446.
<i>Cornice</i>	Non presente.
<i>Tecnica</i>	Matita e china.
<i>Metodo</i>	Proiezioni ortogonali.
<i>Oggetto</i>	Pianta del piano terra e del primo ordine di logge in scala 1:100.
<i>Autore</i>	[Giovanni Battista Filippo Basile].
<i>Firma o sigla</i>	Non presente.
<i>Datazione</i>	[post 1864].
<i>Iscrizioni</i>	In BC «PIAN TERRENO E PRIMO ORDINE DI LOGGE», «Scala di dieci millimetri per metro»; in BD «BYHER MAJESTYS ROYAL LETTERS PATEN», «THE VELLUM TRACEING CI OTI », «Sagars Patent», «BROUGHTON WORKS N ^e MANCHESI (...)» nel bollo stampato con inchiostro verde; nei palchi di sin. «asse» 11 volte; in BS e in BD è presente una legenda con china seppia relativa alle destinazioni d'uso degli ambienti (<i>vedi nota n. 1</i>).
<i>Inventario</i>	1A-TM-05.
<i>Bibliografia</i>	-
<i>Note</i>	Nella pianta la parte des. della platea è disegnata a matita e sono presenti le linee di costruzione dei palchi con indicati i centri di convergenza; è indicata la destinazione d'uso degli ambienti mediante numeri e lettere riferiti alle legende in basso; in BD è stampato un bollo rettangolare con inchiostro verde parzialmente fuori dal bordo inf.; il supporto presenta macchie brune. Sono presenti in archivio due copie della tavola su carta trasparente, una di mm 1098x1523 (n. inv. 1TM-05 bis) e l'altra di mm 1098x1510 con una lacuna all'angolo in BD (n. inv. 1TM-05 ter).

*Scheda 6A - Il progetto del Teatro Massimo Vittorio Emanuele II di Palermo
Giovanni Battista Filippo Basile*



<i>Supporto</i>	Tela cerata.
<i>Dimensioni</i>	mm 910x1465.
<i>Cornice</i>	Non presente.
<i>Tecnica</i>	Matita e china.
<i>Metodo</i>	Proiezioni ortogonali.
<i>Oggetto</i>	Pianta del piano nobile in scala 1:100.
<i>Autore</i>	[Giovan Battista Filippo Basile].
<i>Firma o sigla</i>	Non presente.
<i>Datazione</i>	[post 1864].
<i>Iscrizioni</i>	In BC «PIANO NOBILE», «Scala di dieci millimetri per metro»; in basso è presente una legenda con china seppia relativa alle destinazioni d'uso degli ambienti (<i>vedi nota n. 1</i>).
<i>Inventario</i>	1A-TM-06.
<i>Bibliografia</i>	-
<i>Note</i>	Nella pianta la platea e i palchi sono disegnati a matita e sono presenti i fori di compasso nei centri di costruzione; è indicata la destinazione d'uso degli ambienti mediante numeri e lettere riferiti alla legenda in basso; il supporto presenta macchie di ruggine; è presente in archivio una copia della tavola su carta trasparente di mm 1098x1523 (n. inv. 1TM-06 bis).

*Scheda 7A - Il progetto del Teatro Massimo Vittorio Emanuele II di Palermo
Giovanni Battista Filippo Basile*



particolare della cupola

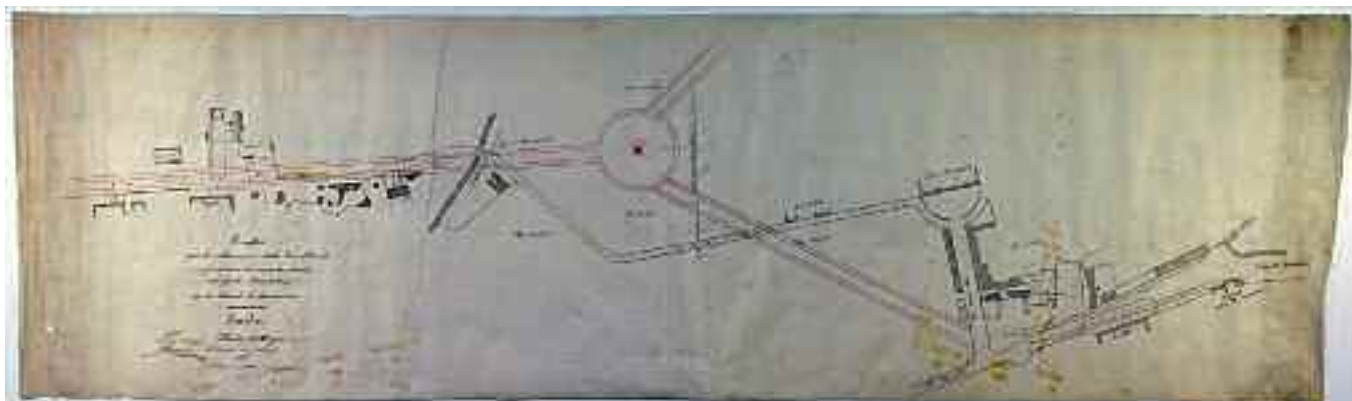
<i>Supporto</i>	Tela cerata.
<i>Dimensioni</i>	mm 1450x900.
<i>Cornice</i>	Non presente.
<i>Tecnica</i>	Matita, china.
<i>Metodo</i>	Proiezioni ortogonali.
<i>Oggetto</i>	Sezione longitudinale in scala 1:100.
<i>Autore</i>	[Giovan Battista Filippo Basile].
<i>Firma o sigla</i>	Non presente.
<i>Datazione</i>	[post 1864].
<i>Iscrizioni</i>	Non presenti.
<i>Inventario</i>	1A-TM-07.
<i>Bibliografia</i>	-
<i>Note</i>	Il supporto presenta macchie di bruno.

*Scheda 1Y - Piano d'arte per la trasformazione del Mercato di Porta S. Giorgio
in Magazzini di deposito - Damiani Almeyda*



<i>Supporto</i>	Cartoncino.
<i>Dimensioni</i>	mm 1243x726.
<i>Cornice</i>	Non presente.
<i>Tecnica</i>	Matita, china e acquerello.
<i>Metodo</i>	Proiezioni ortogonali con ombre.
<i>Oggetto</i>	Prospetto in scala 1:25.
<i>Autore</i>	Damiani Almeyda.
<i>Firma o sigla</i>	«L'Ing. G. Damiani Almeyda» in AS.
<i>Datazione</i>	«15 Aprile 1876» in AS.
<i>Iscrizioni</i>	In AS «Piano d'Arte per la trasformazione del Mercato di Porta S. Giorgio in MAGAZZINI DI DEPOSITO», «Disegno di Mafsima Scala di 0,04», «Tavola N. 2», «Quinta di Studio», «Unica Copia», «Palermo 15 Aprile 1876», «L'Ing. G. Damiani Almeyda»; al C «MAGAZZINI DI DEPOSITO»; nel verso in BS «Prof. Pirrone» a matita; nel verso in BD «prelevato (...)» a matita.
<i>Inventario</i>	1Y-PDA-01.
<i>Bibliografia</i>	Inedito.
<i>Note</i>	Il supporto presenta un lungo strappo orizzontale da CD a oltre la metà della tavola e un altro strappo orizzontale nel bordo sin. in alto fino ad 1/3 della tavola; entrambi gli strappi sono suturati dal verso con nastro adesivo; è presente inoltre una lacuna all'angolo in AD.

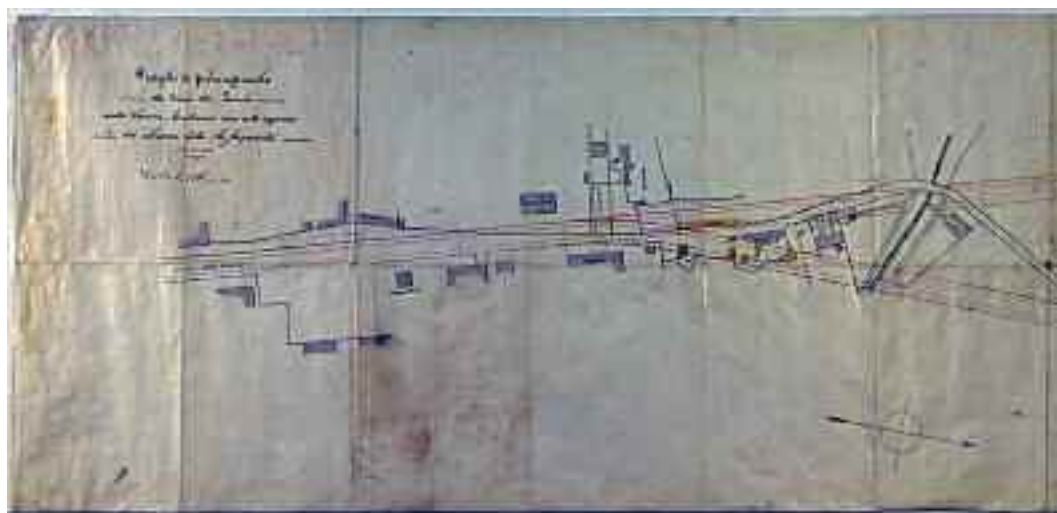
Scheda 2Y - Progetto per la continuazione della via Libertà a Palermo



Particolare della parte sin. della tavola

<i>Supporto</i>	Carta telata.
<i>Dimensioni</i>	mm 1615x463.
<i>Cornice</i>	Non presente.
<i>Tecnica</i>	Matita, china policroma e acquerello.
<i>Metodo</i>	Proiezioni ortogonali.
<i>Oggetto</i>	Planimetria in scala 1:1000.
<i>Autore</i>	Marco Antonio Fichera.
<i>Firma o sigla</i>	«Marco Antonio Fichera In.re Co.» in BS.
<i>Datazione</i>	«Palermo 13 febbraio 1877» in BS.
<i>Iscrizioni</i>	In BS con china nera «Progetto per la continuazione della Via Libertà e formazione di una gran piazza nel fondo Ranchibile con vie laterali di diramazione», «Pianta», «Scala di 0,001 p.m.», «Palermo 13 febbraio 1877», «Marco Antonio Fichera In.re Co.»; in BS con inchiostro seppia «Visto L'Ing. V. Capo G. [Masengra]»; a CS con china nera «Via Libertà», «Catalano», «Puglisi», «Paino» 2 volte, «Carravello», «Puglisi»; al C con china nera «Strada Ranchibile», «Villa (...)», «Ranchibile» 6 volte, «Via Villafraanca», «LINEA DELLA CINTA DAZIARIA»; a CD con china nera «Casina Ranchibile»; in BD con china nera «Via Ranchibile», «Via Vangelo», «Airoldi», «Ingresso alla R. Favorita», «Via a. Resuttana», «Via R. Favorita».
<i>Inventario</i>	2Y-PL-01.
<i>Bibliografia</i>	Inedito.
<i>Note</i>	Il supporto presenta macchie brune nella parte inf., fori a sin. e i bordi des. e sin. tagliati irregolarmente.

Scheda 3Y - Progetto per la continuazione della via Libertà a Palermo



Particolare della parte sin. della tavola

<i>Supporto</i>	Carta telata.
<i>Dimensioni</i>	mm 1994x480, piegata in mm 165x240.
<i>Cornice</i>	Doppio filetto inf. prestampato con inchiostro rosso.
<i>Tecnica</i>	Matita, china policroma e acquerello.
<i>Metodo</i>	Proiezioni ortogonali.
<i>Oggetto</i>	Planimetria in scala 1:1000.
<i>Autore</i>	T. Torregrossa.
<i>Firma o sigla</i>	«L'Ingeg. di Sezione Comunale T. Torregrossa» con inchiostro seppia in BD.
<i>Datazione</i>	[1877].
<i>Iscrizioni</i>	In AS con inchiostro nero «Progetto di Prolungamento - della Strada della Libertà - dalla Casina Realmena sino allo ingresso - dei Leoni alla R. Favorita -»; in AS con inchiostro viola «Scala di 0,001 p.m.»; a CS con china nera «Strada della Libertà», «Carini», «Pampillonia», «Puglisi», «Catalano», «Santo canale», «Paino», «Caravello»; a CD con china nera «Ranchibile»; in BD con china nera «Via S. Polo», «Airoldi», «Ingresso alla R. Favorita»; al C a matita «Paino (...)».
<i>Inventario</i>	2Y-PL-02.
<i>Bibliografia</i>	Inedito.
<i>Note</i>	In BC è indicato l'orientamento; nella pianta a des. del canale di Passo di Rigano sono presenti segni a matita di nuovi tracciati stradali (circonferenza e raccordi circolari); il supporto presenta uno strappo a CD.

Scheda 4Y - Piano di risanamento della città di Palermo
Felice Giarrusso



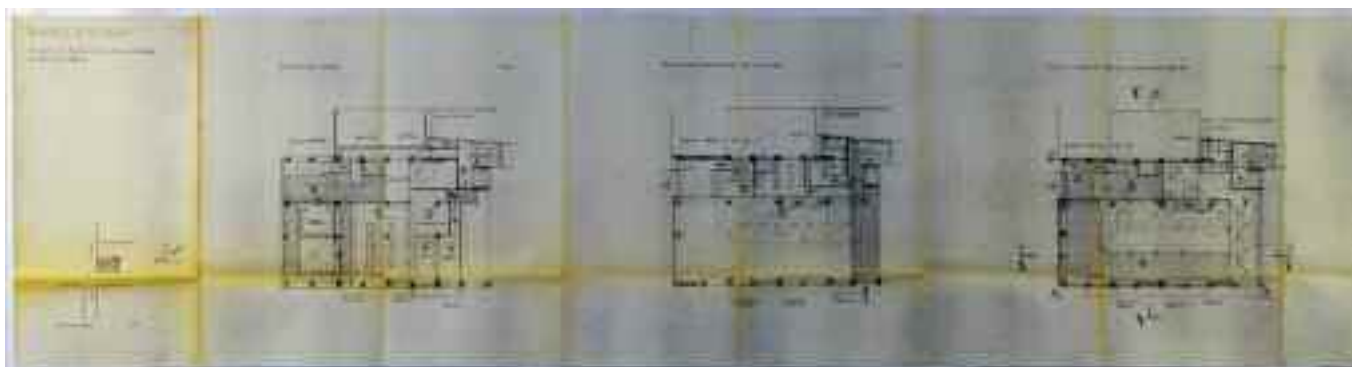
<i>Supporto</i>	Tela cerata.
<i>Dimensioni</i>	mm 1284x955, piegata in mm 330x245.
<i>Cornice</i>	mm 1200x870 est.; mm 1196x866 int.
<i>Tecnica</i>	Matita e china policroma.
<i>Metodo</i>	Proiezioni ortogonali.
<i>Oggetto</i>	Planimetria del mandamento Palazzo Reale in scala 1:1000.
<i>Autore</i>	Felice Giarrusso.
<i>Firma o sigla</i>	«Felice Giarrusso» in BC.
<i>Datazione</i>	«Palermo 22 agosto 1889» in BC.
<i>Iscrizioni</i>	In AS con inchiostro nero «PIANO PARTICOLAREGGIATO DI RISANAMENTO DELLA CITTA' DI PALERMO», «REDATTO CON LE NORME PRESCRITTE dalla COMMISSIONE CONSILIARE DEL RISANAMENTO», «Mandamento Palazzo Reale»; in AD con inchiostro nero «Tav. III.»; in BS con inchiostro nero «Scala 1:1000»; in BC con inchiostro nero «Palermo 22 agosto 1889», «Per l'Ingegnere Capo»; in BC firma con inchiostro seppia «Felice Giarrusso»; in BC con inchiostro nero «Approvato dal Consiglio Comunale nella seduta dell'11 ottobre 1889», «Il Sindaco», «Il segretario Capo»; in BC con inchiostro seppia «(...)», «(...)» firme del Sindaco e del segretario Capo; In BC «N° 534 V DAL CONSIGLIO SUPERIORE DEI LAVORI PUBBLICI IN ADUNANZA DEL 14 marzo 1881» stampato con inchiostro blu tranne le scritte «534», «marzo», «1» che sono con inchiostro seppia; in BS con inchiostro rosso «Visto a senso della legge 19 luglio 1894 - Il Ministro Segretario di Stato per i Lavori Pubblici (...)»; in BS «MINISTERO DEI LAVORI PUBBLICI» nel bollo tondo stampato con inchiostro blu; in AC a matita «TAV. III»; in AS con inchiostro nero «TAV. III»; in AD a matita «(ORIGINALE)», «(PAL. REALE)»; in BD «TAV. III - PR.» a matita di traverso; a CS con inchiostro nero «Fabbricati esistenti», «Fabbricati da demolire», «Nuove costruzioni», «Progetti approvati o in corso di esecuzione», «Demolizioni eliminate dal Piano giusta la deliberazione del Consiglio Superiore dei LL. PP. del 14 giugno 1890»; sono presenti indicazioni toponomastiche; nel verso: in BD «PR» a matita rossa; a CS «Palazzo Reale» a matita rossa.
<i>Inventario</i>	3Y-PR-01.
<i>Bibliografia</i>	Inedito.
<i>Note</i>	Nella planimetria le nuove costruzioni sono indicate con numeri romani; a CS è indicato l'orientamento; in BS è stampato con inchiostro blu il bollo tondo del Ministero dei Lavori Pubblici; il supporto risulta strappato orizzontalmente in due parti e riassembleto con nastro adesivo, e in AC è presente un foro rettangolare di mm 25x18.

Scheda 5Y - Piano di risanamento della città di Palermo



<i>Supporto</i>	Carta telata.
<i>Dimensioni</i>	mm 1300x955, piegata in mm 330x245.
<i>Cornice</i>	mm 1195x866 est.; mm 1191x862 int.
<i>Tecnica</i>	Matita e china policroma.
<i>Metodo</i>	Proiezioni ortogonali.
<i>Oggetto</i>	Planimetria del mandamento Castellammare in scala 1:1000.
<i>Autore</i>	Non presente.
<i>Firma o sigla</i>	Non presente.
<i>Datazione</i>	«1886» nel verso a CS e in BD.
<i>Iscrizioni</i>	In AD con inchiostro nero «PIANO REGOLATORE DI RISANAMENTO DELLA CITTA' DI PALERMO», «Mandamento Castellammare», «Scala 1:1000»; in BD con inchiostro nero «Demolizioni», «Fabbricati esistenti», «Piano di risanamento», «Piano regolatore», «Nuove costruzioni», «CALA»; sono presenti indicazioni toponomastiche; nel verso con colore a matita blu: in BD e a CS «Mandamento Castellammare Piano 1886».
<i>Inventario</i>	3Y-PR-02.
<i>Bibliografia</i>	Inedito.
<i>Note</i>	A CD è indicato l'orientamento, presente a matita anche all'interno di un isolato in AC; il supporto presenta uno strappo nel bordo inf. al centro e il bordo sup. tagliato irregolarmente.

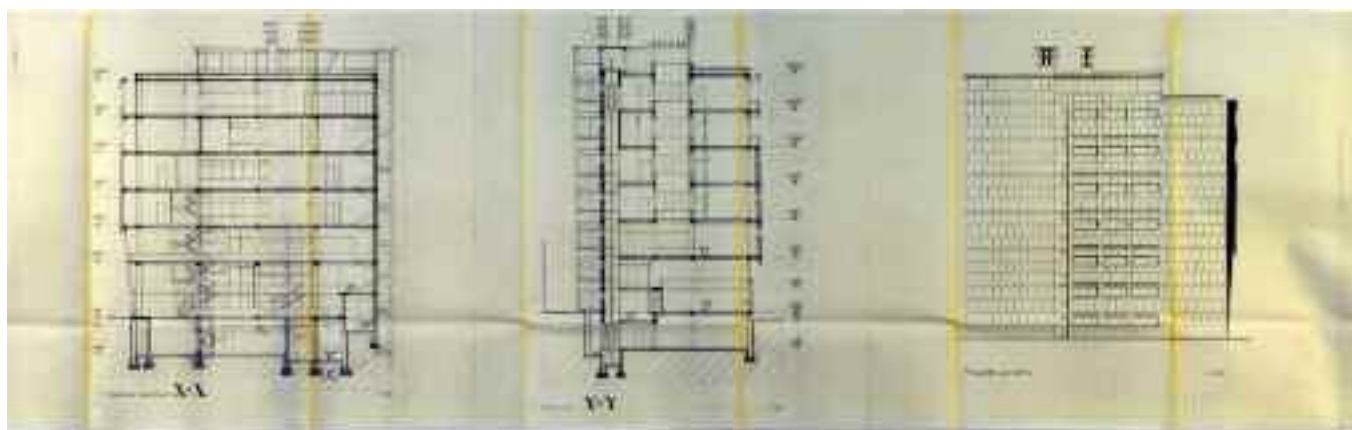
Scheda 9Y - Edificio del Banco di Sicilia a Gela
Gino Levi Montalcini



A

B


C



L

M

N



O

P

Q

<i>Supporto</i>	Copia eliografica.
<i>Dimensioni</i>	mm 6940x400, piegata in mm 210x300.
<i>Cornice</i>	Non presente.
<i>Tecnica</i>	Copia eliografica.
<i>Metodo</i>	Proiezioni ortogonali, proiezioni ortogonali con ombre e prospettiva con ombre.
<i>Oggetto</i>	Planimetria generale in scala 1:1000, piante ai vari livelli, sezioni e prospetti in scala 1:100, veduta prospettica.
<i>Autore</i>	«arch. Gino LEVI - MONTALCINI» in BD.
<i>Firma o sigla</i>	Non presente.
<i>Datazione</i>	«8 - luglio - 1957» in BD.
<i>Iscrizioni</i>	In AS «BANCO DI SICILIA», «Progetto per la costruzione di un immobile del Banco in Gela -»; in BS «Planimetria generale 1:1000», «CORSO VITTORIO EMANUELE», «VIA NAVARRA BREJMES»; in BD «arch. Gino LEVI - MONTALCINI», «Torino 8 - luglio - 1957»; nel <i>disegno A</i> : «Pianta piano interrato» in alto a sin.; «1:100» in alto a des.; nel <i>disegno B</i> : «Pianta piano seminterrato (-0.75 -1.25)» in alto a sin.; «1:100» in alto a des.; nel <i>disegno C</i> : «Pianta 1° piano F.t. (0.05) e sopraelevato (2.35)» in alto a sin.; «1:100» in alto a des.; nel <i>disegno D</i> : «Pianta 2° piano F.t. (5.30)» in alto a sin.; «1:100» in alto a des.; nel <i>disegno E</i> : «Pianta 3° piano F.t. (8.50)» in alto a sin.; «1:100» in alto a des.; nel <i>disegno F</i> : «Pianta 4° piano F.t. (12.30)» in alto a sin.; «1:100» in alto a des.; nel <i>disegno G</i> : «Pianta 5° piano F.t. (15.80)» in alto a sin.; «1:100» in alto a des.; nel <i>disegno H</i> : «Pianta 6° piano F.t. (19.30)» in alto a sin.; «1:100» in alto a des.; nel <i>disegno I</i> : «Pianta piano copertura (22.30)» in alto a sin.; «1:100» in alto a des.; nel <i>disegno L</i> : «Sezione verticale X-X» in basso a sin.; «1:100» in basso a des.; nel <i>disegno M</i> : «Sezione verticale Y-Y» in basso a sin.; «1:100» in basso a des.; nel <i>disegno N</i> : «Prospetto sul cortile» in basso a sin.; «1:100» in basso a des.; nel <i>disegno O</i> : «Prospetto sul corso Vittorio Emanuele» in basso a sin.; «1:100» in basso a des.; nel <i>disegno P</i> : «Prospetto sulla via Navarra Brejmes» in basso a sin.; «1:100» in basso a des.; nel <i>disegno Q</i> : «LT», «F1 a cm 47,7 da P» in basso a sin.; «altezze» in basso al centro; «LO», «LT», «F2» in basso a des.
<i>Inventario</i>	4Y-PGLM-01.
<i>Bibliografia</i>	Inedito.
<i>Note</i>	In BS è indicato l'orientamento; nelle piante e nelle sezioni sono presenti quote altimetriche; nelle piante sono indicate le destinazioni d'uso degli ambienti.

Scheda 10Y - Banco di Sicilia a Gela
Gino Levi Montalcini



<i>Supporto</i>	Copia eliografica.
<i>Dimensioni</i>	mm 832x530, piegata in mm 210x300.
<i>Cornice</i>	mm 763x450.
<i>Tecnica</i>	Copia eliografica.
<i>Metodo</i>	Prospettiva.
<i>Oggetto</i>	Veduta prospettica.
<i>Autore</i>	[Gino Levi Montalcini].
<i>Firma o sigla</i>	Non presente.
<i>Datazione</i>	[1957].
<i>Iscrizioni</i>	Non presenti.
<i>Inventario</i>	4Y-PGLM-02.
<i>Bibliografia</i>	Inedito.

Note alle schede

Note alle Schede 17 - PRA Negozio Pirelli Sapsa a Palermo

Scheda 116

nota 1: «Il locale misura circa 62 mq. Dovendo in esso sistemare la sala d'esposizione, il deposito ed un ufficio, con relativa sala attesa, si è pensato di sopralcare interamente il vano n. 1 abbattendo inoltre il muro divisorio fra i due vani in modo che il sopralco stesso possa affacciarsi sulla sala mostra a mezzo di vano finestra con vetro di isolamento. sul sopralco è sistemato l'ufficio al quale si accede a mezzo di scala elicoidale in ferro con pedate e alzate a passatoia in fascia continua di lamiera rivestita di gomma. il locale sottostante, opportunamente ribassato» in AS; «al pavimento per ribassare l'interpiano, viene così interamente utilizzato non solo come sala attesa ma anche come appendice della sala mostra per determinati prodotti. Nel vano n. 2 è stata ricavata la sala mostra, il deposito materiali ed un lavabo, w.c - Per la sala mostra si è cercato uno schema geometrico d'impianto che desse la possibilità di regolarizzare quanto esistente, nulla o poco togliendo alla disponibilità di spazio, essendo fra l'altro indispensabile, date le condizioni delle murature, creare una nuova cortina muraria di isolamento - Tale cortina viene suddivisa perimetralmente», «in una serie di pannelli circoscritte da intelaiature metalliche, con adattamenti speciali per l'attacco e la sospensione di cartelli pubblicitari, campionari, scritte, etc, con possibilità di grande elasticità nell'esposizione - In tali pannelli sono inserite le ante degli armadi, ricavati negli spazi disponibili, da adibire alla conservazione del materiale propagandistico - L'elasticità dell'esposizione, e l'esposizione stessa, sono integrate in piano da una serie di ripiani modulari con sostegni in metallo che possono liberamente comporsi a seconda delle esigenze di mostra sia normali che straordinarie (Natale e campagna preestiva) anche con l'integrazione di supporti per paraventi, vassoisfilabili, etc. ->», «L'impianto di illuminazione è composto da lampade in perspex sospese a soffitto (quest'ultimo ribassato per annullare gli architravi) e spostabili variamente in ogni punto del soffitto stesso - I pavimenti sono interamente in gomma, differenziati per i vari ambienti nei colori avorio, grigio, nero e rosso - Le pareti della sala mostra sono bianche con ante di porte e armadi in grigio; le intelaiature metalliche in grigio ferro - Nella sala di attesa le pareti sono rivestite in viniltex giallo - Lungo la parete esterna di detta sala è sistemata, per la mostra di oggetti (applicazioni cuoio Salpa) una vetrina che occupa porte del vano d'ingresso - Le poltrone sono del tipo ARFLEX Elettra rivestite in vinilpelle.», «I vani d'ingresso sono chiusi a vetri con supporti in ferro scatolato con fascia mediana di interruzione (corrispondente nel vano n. 1 allo spessore della soletta del sopralco) con inserita la scritta PIRELLI SAPSA - Tale scritta, od altra corrispondente, può essere riportata anche in piccolo lungo la fascia a maniglia delle antine di ingresso - Le attuali saracinesche esterne in lamiera ondulata saranno sostituite con avvolgibili di sicurezza a maglia ->» in basso.

Scheda 713

nota 1: «Alberi e arbusti». «Acacia dealbata 1; Acacia mimosa 2; Albizzia julibrissin 3; Arbutus unedo (Corbezzolo) 4; Brachychiton acerifolium 5; Buxus sempervirens (Bosso) 6; Casuarina equisetifolia 7; Cedrus libani (Cedro del Libano) 8; Celtis australis (Bagolaro) 9; Ceratonia Siliqua (Carrubo) 10; Cercis siliquastrum (Albero di Giuda) 11; Chorisia speciosa (Falso capoc) 12; Citrus aurantium (Arancio amaro) 13; Citrus limon 14; Citrus paradisi, 15; Citrus sinensis 16; Crataegus pyracantha (Biancospino) 17; Cupressus sempervirens horizontalis (Cipresso) 18; Cupressus sempervirens pyramidalis (Cipresso) 19; Erythrina sp. 20; Ficus benjamina 21; Ficus magnolioides 22; Ficus retusa 23; Fraxinus ornus (Frassino) 24; Ginkgo biloba 25; Hibiscus sp. 26; Jasminum sp. 27; Jicaranda mimosaeifolia 28; Juniperus oxycedrus (Ginepro) 29; Juniperus virginiana 30; Laburnum anagyroides (Maggiocindolo) 31; Lagerstroemia indica 32; Laurus nobilis (Alloro) 33; Melia azedarach 34; Myrtus communis 35; Nerium oleander (Oleandro) 36; Olea europea (Olivo) 37; Olivo leccino o cipressino 38; Phillirea platifolia 39; Pinus halepensis 40; Pinus pinea 41; Pistacia terebinthus (terebinto) 42; Pistacia lentiscus (Lentisco) 43; Pittosporum tobira 44; Platanus acerifolia (Platano) 45; Platanus orientalis 46; Plumbago capensis 47; Plumeria acutifolia 48; Populus italica (Pioppo) 49; Populus nigra "italica" (pioppo cipressino) 50; Prunus dulcis (mandorlo) 51; Prunus spinosa (Prugnolo) 52; Punica granatum (Melograno) 53; Quercus ilex (Leccio) 54; Rhamnus alaternus 55; Sophora japonica (Robinia del Giappone) 56; Spartium junceum (Ginestra) 57; Tamarix gallica (Tamerice) 58; Taxus baccata (Tasso) 59; Tilia platyphyllos (Tiglio) 60; Tilia tomentosa (Tiglio) 61; Viburnum tinus (Viburno) 62»; «Aromatiche»; «Achillea sp. (Millefoglie) 63; Aconitum napellus (Aconito) 64; Acorus calamus 65; Agrimonia eupatoria 66; Ajuga reptans (Bugola) 67; Alchemilla vulgaris (Erba stella) 68; Alkanna tinctoria 69; Allium sp. 70; Althaea officinalis (Altea) 71; Anethum graveolans (Anato) 72; (...) tinctoria 73; Aquilegia vulgaris (Aquillegia) 74; Armoracia rusticana (Rafano) 75; Artemisia sp. 76; Atropa belladonna (Belladonna), 77» nel foglio a; «Balsamita vulgaris 78; Bryonia dioica, 79; Calamintha officinalis 80; Cheiranthus cheiri (Violaciocca) 81; Chelidonium majus (Celidonia) 82; Chenopodium sp. 83; Cichorium intybus (Cicoria) 84; Cnicus benedictus 85; Coichicum autumnale 86; Daphne mezereum 87; Datura sp. 88; Dictamnus albus (Dittamo) 89; Euonymus europaeus (Fusaggine) 90; Eupatorium cannabinum (Canapa d'acqua) 91; Filipendula vimaria 92; Galega officinalis (Capraggine) 93; Glycyrrhiza glabra (Liquirizia) 94; Hamamelis virginiana 95; Helicrisum angustifolium (Elicriso) 96; Heliotropium peruvianum (Eilotropio) 97; Hypericum perforatum (Cacciadiavoli) 98; Hyssopus officinalis (Issopo) 99; Iris sp. 100; Lavandula sp. (Lavanda) 101; Leonurus cardiaca (Cardiaca) 102; Lippia

Note alle Schede 48 - PGS

Giardino pubblico allo Sperone, Palermo

citriodora (Citronella) 103; Melissa officinalis 104; Mentha sp. 105; Nepeta tatarica 106; Origanum sp. 107; Pelargonium sp. 108; Rosa canina 109; Rosa gallica officinalis 110; Rosmarinus officinalis 111; Salvia sp. 112; Santolina sp. 113; Stachys officinalis 114; Teucrium chamaedrys (Querciola) 115; Thymus sp. (Timo) 116; (...) majus (Nasturzio) 117; Valeriana officinalis 118». «Erba-cee»; «Acanthus mollis (Acanto) 119; Cistus sp. 120; Lippia repens 121; Prato polifito 122; Tradescantia virginiana (Erba miseria) 123; Vinca maior (Pervinca maggiore) 124; Vinca minor (Pervinca) 125; Viola odorata (Viola) 126», «Palme e p. grasse», «Agave americana 127; Agave orrida 128; Aloe x principis 129; Chamaerops humilis 130; Dracena indivisa 131; Opuntia ficus-indica (Fico d'india) 132; Phoenix canariensis 133; Washingtonia philifera 134; Washingtonia robusta 135; Yucca aloifolia 136; Yucca e Aloe 137; Yucca gloriosa 138». «Piante acquatiche», «Colocasia antiquorum (Foglia del paradiso) 139; Cyperus papyrus (Papiro) 140; Eichhornia crassipes (Giacinto d'acqua) 141; Nelubium sp. pl. (Rose del Nilo) 142; Nymphaea sp. pl. (Nifea) 143». «Rampicanti»; «Bignonia sp. 144; Bouganvillea sandieriana glabra 145; Bouganvillea spectabilis lateritia 146; Calonyction aculeatum (Fior di luna) 147; Campsis grandiflora (Trombetta rossa) 148; Clematis vitalba (Clematide) 149; Doxantha unguis-cati 152; Hedera sp. (Edera) 153; Lonicera caprifolium (Caprifoglio) 154; Partenocissus tricuspidata (Vite rampicante) 155; Wistaria sp. (Glicine) 156» nel *folio b.*

Note alle Schede 1A - TM
Il Teatro Massimo V. E. di Palermo

Scheda 3A

nota 1: «A Portico dei pedoni; B Vestibolo per lo accesso in carrozza del pubblico; C Vestibolo per lo accesso in carrozza del Sovrano e del Casino; D Gran vestibolo di confluenza; E F Sala di attendere; G Una delle sale del caffè; H Vestibolo di distribuzione delle persone; a Residenza del bollettinario; b Residenza del palchettiere; cd Vestiboletti che precedono lo sbarratoio; ef Ricoveri per iscansare le carrozze; g Sala che dalla sala d'attendere mena al vestibolo D; h Altro ingresso per pedoni; i Ingresso generale; k Stanza del controllo; lm Deposito di bastoni ombrelli e pastrani» in alto a sin.; «n.o Porte che si aprono terminato lo spettacolo; p.q Stazioni degli uscieri; r.s Stanzette degli uscieri; t.t. Scale delle logge; u.u Tavoliere di divisione; v.v Ingressi della 1ª fila di logge; x.x Fughe per la 2ª fila; y. Aumento dello spazio dei corridoi; z.z Comunicazioni della 1ª fila alla Sala», «Comodità annesse alla 1ª fila di logge; Per le donne; 1 Anticamera; 2 Toiletta; 3 Cesso; 4 Vuoto; 5 Stazione della cameriera» in basso a sin.; «Per gli uomini; 6 Anticamera; 7 Custode; 8.8.8 Cessi; 9 Vuoto; 10.10 Ventilatori per la 1ª fila; 11.11. Sale di attendere del Casino; 12.14 Scala del Casino; 13 Ingresso per pedoni al Casino; 15.16 Porte laterali della Sala; 17 Ingresso

alla Sala; 18 Logge» in alto a des.; «19 Anticamera delle logge; 20 Loggia della Direzione teatrale; 21.22 Anticamere della loggia precedente; 22' Comunicazione colla scena; 23.24.25 Loggia e sue anticamere per l'Amministrazione; 26 Comunicazione alla scena; 26' Orchestra di musicisti; 27 Passaggio del Casino al Teatro; 28 Scala dal Caffè al gran vestibolo; 29.29 Luogo delle scale amovibili che mettono in comunicazione la sala alla scena; 30 Scala per gli uffici della Direzione ed Amministrazione; 31 Stanza dei servi; 32.34 Scale ai ridotti pubblici» in basso a des.

Scheda 4A

nota 1: «A Accesso in vettura alla Scena; B Scala della Scena; C.D Magazzini per tele e altro; E Ufficio del Capo macchinista; F G Scuola pubblica di ballo; H Portico; I Bottega; K L Vestiboletti che precedono lo sbarcatoio pubblico; M N Vestiboletti che precedono lo sbarcatoio del Sovrano e del Casino; O.Q Corsa di carrozze trasversale; P. Stazione delle carrozze della Corte; R S Deposito di quinte e altri oggetti della Scena; T Deposito di pompe mobili; U V Pozzi e pompe stabili; X Y Scale ai pubblici Ridotti; Z Z Sale del Caffè», «a Ingresso al Lubione; b Scala del Lubione; c Portinaio del Lubione; dddd Caloriferi della Scena; ee Corridoi dei Disotto; f Ufficio di illuminazione; g Ingresso al detto Ufficio; h Comunicazione del detto Ufficio colla Scena; i i Cessi dei Macchinisti; k k Sartoria; l Comunicazione della Sartoria colla Scena; m.m. Ingresso per i Musicisti; n Foco dei Musicisti; o Scala dei Musicisti all'Orchestra; p Cesso dei Musicisti; q Cesso dei Pompieri; r Orinatoio e cesso dei servi» in basso a sin.; «s Scala degli Uffici della Direzione ed Amministrazione; t Vuoto; u v x y Scala di sortita in caso di sinistro; 1 2 3 4 Porte mascherate che corrispondono nella Sala; 5.6.7.8 Sortita in caso di sinistro; 9.9.9 Corridoi in caso di sinistro; 10.10.11.12 Branche di sortita id; 13 Fornello per piccole differenze di temperatura; 14 Caldaia a bassa pressione per grandi differenze di temperature; 15 Deposito di Combustibili; 16 16 Magazzini per cuscini, sedie, panche, lumi ed altro; 17 Cesso delle Sale di attendere; 18 Stazione dei Reali Carabinieri; 19.20 Stazione della Questura; 21 Stanza dei servi del Casino; 22 Cesso; 22' Vuoto; 23 Trattoria annessa al Caffè»; «24.25. Pertinenze del Caffè; 26 Scala dei servi del Casino; 27 Scala del Caffettiere per tutti i piani del Teatro; 28 Luogo della Scala dalle sale di attendere al gran Vestibolo; 29.30 Sale di attendere per il Pubblico; 31.32. Vestibolo e stanza dei servi; 33. Sbarcatoio del Pubblico; 34 35 36 Luoghi di comunicazione e del calorifero del Casino; 37. 38 Luoghi della Scala del Casino; 39 Sala di aspettazione del Casino; 40 Vestibolo dei Servi; 41 Sortita in caso di sinistro; 42 Sbarcatoio pel Sovrano e pel Casino; 43 Scala separata pel Sovrano; 44.44 Depositi dei Disotto; 45.45.45.45. Scale che dall'ultimo Disotto vanno all'ultimo Disopra; 46. Stazione dei Pompieri» in basso a des.

Scheda 5A

nota 1: «A. Portico dei pedoni; B. Vestibolo per lo accesso in carrozza del pubblico; C. Vestibolo per lo accesso in carrozza del Sovrano e del Casino; D. Grande vestibolo di confluenza; E. F. Sala di attendere; G. Una delle sale del caffè; H. Vestibolo di distribuzione delle persone; K. Secondo Disotto; L. Primo Disotto; a. Residenza del bollettinaio; b. Residenza del palchettiere; c.d. Vestiboletti che precedono lo sbarratoio; e.f. Ricoveri per iscansare le carrozze; g. Sala che dalla sala di attendere mena al vestibolo di confluenza; h. Altro ingresso per pedoni; i. Ingresso generale», «k. Stanza del controllo; l.m. Deposito di bastoni, ombrelli e pastrani; n.o. Porte che si aprono terminato lo spettacolo; p.q. Stazioni degli Uscieri; r.s. Stanzette degli Uscieri; t.t. Scale delle logge; u.u. Tavoliere di divisione; v.v. Ingressi della prima fila di logge; x.x. Fughe per la seconda fila; y. Aumento dello spazio dei corridoi; z.z. Comunicazioni della prima fila alla Sala», «Comodità annesse alla prima fila di logge; Per le donne; 1 Anticamera; 2 Toiletta; 3 Cesso» in basso a sin.; «4 Vuoto; 5. Stazione della cameriera; Per gli uomini; 6 Anticamera; 7 Custode; 8.8.8 Cessi; 9 Vuoto», «10.10 Ventilatori per la prima fila; 11.11. Sale di attendere del Casino; 12.14 Scala del Casino; 13 Ingresso per pedoni al Casino; 15.16 Porte laterali della Sala; 17 Ingresso alla Sala; 18 Logge», «19. Anticamera delle logge; 20. Loggia della Direzione teatrale; 21.2.2 Anticamere della loggia precedente; 22'. Comunicazione colla scena; 23.24.25. Loggia e sue anticamere per l'Amministrazione; 26. Comunicazione alla scena; 26'. Orchestra di musicisti; 27. Passaggio del Casino al Teatro; 28. Scala dal Caffè al Gran Vestibolo; 29.29. Luogo delle scale amovibili che mettono in comunicazione la Sala alla Scena; 30. Scala per gli uffici della Direzione ed Amministrazione; 31. Stanza dei servi; 32.34. Scale ai ridotti pubblici» in basso a des..

Scheda 6A

nota 1: «A. Salone dei pubblici ridotti; B. Galleria dei pubblici ridotti; C. Giuochi dei pubblici ridotti; E. Salone di ballo del Casino; F.F. Fughe per la terza fila di logge; G Palco Scenico; H Prolungamento del Palco Scenico; I. Foco delle prime parti; K Attrezzeria per le produzioni in atto; L. Guardarobba idem; M. Comparsa Militari; N. Rampata per cavalli; O. Salone per prove di Canto e Foco degli artisti secondari del canto; P. Salone per esercizi di ballo e Foco degli artisti della Danza; Q Sala; R Orchestra dei musicisti; S Corridoio; T Scala al Lubione; U Scala della Scena; V Proscenio», «a.b.c. Altra stanza dei pubblici ridotti; d.e. Comunicazioni della seconda fila coi pubblici ridotti; f.g. Scale ai pubblici ridotti; h.i. Sortite dei pubblici ridotti terminato lo spettacolo; k.l. Altre sale dei pubblici ridotti; m. Altra comunicazione dei ridotti alla seconda fila», «Comodità annesse alla 2ª fila; per le Donne; n. Cesso; o. Toiletta; p. Anticamera;

q. Ingresso; r. Spazio scoperto o ventilatore; s. Finestra di ventilazione; t. Scala del caffettiere ai ridotti ed a tutte le file; u. Ruota d'immissione delle bevande; v.v.v. (...) del piano nobile sul Gran Vestibolo D; x Orinatori del piano nobile; y. Cesso per gli uomini; y' Vuoto; z. Tavoliere di arrivo al Casino» in basso a sin.; «1. Ingresso al Casino; 2. Prima anticamera idem; 3. Seconda anticamera idem; 4. Salone di ricevimenti idem; 5.6.7.8. Altre stanze idem; 9.9.9. Loggiato idem; 10.10. Scale per il piano superiore del Casino; 11 Altro ingresso al Casino; 12. Corridoio idem; 13. Guardarobba idem; 14. Altra stanza; 15.16 Vestiboletti e cesso per le donne idem; 17. Bigliardi idem; 18. Comunicazione delle logge della Corte al Casino; 19.20. Stanze dei servi idem; 21. Cesso degli uomini idem; 22. Vuoto; 23. Scale dei servi idem», «24. 25.26. Logge della Corte (si veda la variante sul palco Sovrano di fronte; 27.28. Anticamera delle Logge della Corte; 29. Scala separata del Sovrano; 30. Altra loggia della corte; 31. Ritirata del Sovrano; 32. Logge; 33. Loggia del Capo della Città; 34.35. Retrostanze della Loggia precedente; 36.37.38.39.40. Stanze degli artisti primari a varie file sovrapposte; 41.41. Gabinetti delle stanze or dette; 42.42. Scalette per i vari ordini di dette stanze; 43.43. Corridoio attorno il Palcoscenico; 44. Cessi per il personale delle comparse; 45.46. Cessi per il personale secondario della Scena; 47.47. Stanze per il personale secondario a vari piani; 48.48. Scale dei vari piani or detti; 49.49. Raccordi di pompe» in basso a des.